

Простое товарищество в составе:

**АО «Мосгипротранс»**

**ОАО «Нижегородметропроект»**

**ООО «Китайская Инженерная  
Железнодорожная Корпорация  
«ЭР ЮАНЬ»**

СРО №0012/5-2017-7717023413-И-023 от 12.04.2017  
СРО №0022-09-2017-7717023413-П-065  
от 12.04.2017

СРО №0090.03-2011-5257043968-И-014 от 05.07.15  
СРО 0022.08-2009-5257043968-П-022 от 17.10.2016

СРО №0140-2015-9909416852-И-023 от 18.03.15  
СРО №115990289-01 от 19.03.15

**Заказчик: ОАО «Скоростные магистрали»**

**Участок Москва-Казань  
высокоскоростной железнодорожной магистрали  
«Москва – Казань – Екатеринбург» (ВСМ 2)**


**Градостроительная документация**

**Проект планировки и проект межевания территорий  
размещения объекта «участок Москва – Казань  
высокоскоростной железнодорожной магистрали  
Москва – Казань – Екатеринбург (ВСМ 2)»**

**ст. Москва Техническая Курская ВСМ – ст. Владимир ВСМ (вкл.)  
Этап 1.2. ст. Железнодорожная км 23 (вкл.) - ст. Владимир ВСМ (вкл.)**

**Владимирская область  
Городской округ город Владимир**

**Проект межевания территории линейного объекта  
капитального строительства федерального значения –  
«участка Москва – Казань высокоскоростной железнодорожной  
магистрали Москва – Казань – Екатеринбург (ВСМ 2)»**



**Графические материалы.**

**25/15-33.3-ПМ-3.3.1.1**

**Том 3.3.1.1**

**Часть 1**

**2017**



Простое товарищество в составе:

АО «Мосгипротранс»

ОАО «Нижегородметропроект»

ООО «Китайская Инженерная  
Железнодорожная Корпорация  
«ЭР ЮАНЬ»

СРО №0012/5-2017-7717023413-И-023 от 12.04.2017  
СРО №0022-09-2017-7717023413-И-065  
от 12.04.2017

СРО №0090.03-2011-5257043968-И-014 от 05.07.15  
СРО 0022.08-2009-5257043968-И-022 от 17.10.2016

СРО №0140-2015-9909416852-И-023 от 18.03.15  
СРО №115990289-01 от 19.03.15

**Заказчик: ОАО «Скоростные магистрали»**

**Участок Москва-Казань  
высокоскоростной железнодорожной магистрали  
«Москва – Казань – Екатеринбург» (ВСМ 2)**

**Градостроительная документация**

**Проект планировки и проект межевания территорий  
размещения объекта «участок Москва – Казань  
высокоскоростной железнодорожной магистрали  
Москва – Казань – Екатеринбург (ВСМ 2)»**

**ст. Москва Техническая Курская ВСМ – ст. Владимир ВСМ (вкл.)  
Этап 1.2. ст. Железнодорожная км 23 (вкл.) - ст. Владимир ВСМ (вкл.)**

**Владимирская область  
Городской округ город Владимир**

**Проект межевания территории линейного объекта капитального строительства  
федерального значения – «участка Москва – Казань высокоскоростной  
железнодорожной магистрали Москва – Казань – Екатеринбург (ВСМ 2)  
Графические материалы.**

**25/15-33.3-ПМ-3.3.1.1**

**Том 3.3.1.1  
Часть 1**

Заместитель генерального директора по производству  
АО «Мосгипротранс»

Главный инженер комплексного проекта  
АО «Мосгипротранс»

Главный инженер ОАО «Нижегородметропроект»

Главный инженер проекта ОАО «Нижегородметропроект»

Директор проекта ООО «Китайская Инженерная  
Железнодорожная Корпорация «ЭР ЮАНЬ»

Главный инженер проекта ООО «Китайская Инженерная  
Железнодорожная Корпорация «ЭР ЮАНЬ»

М.А. Сухарев

М.Е. Приезжев

А.З. Закиров

Туренский

Чэнь Ле

Линь Сяолун

**2017**

Взам. инв. №

Подпись и дата

Инв. № подл.



**Заказчик: ОАО «Скоростные магистрали»**

**Участок Москва-Казань  
высокоскоростной железнодорожной магистрали  
«Москва – Казань – Екатеринбург» (ВСМ 2)**

**Градостроительная документация**

**Проект планировки и проект межевания территорий  
размещения объекта «участок Москва – Казань  
высокоскоростной железнодорожной магистрали  
Москва – Казань – Екатеринбург (ВСМ 2)»**

**ст. Москва Техническая Курская ВСМ – ст. Владимир ВСМ (вкл.)  
Этап 1.2. ст. Железнодорожная км 23 (вкл.) - ст. Владимир ВСМ (вкл.)**

**Владимирская область  
Городской округ город Владимир**

**Проект межевания территории линейного объекта капитального  
строительства федерального значения – «участка Москва –  
Казань высокоскоростной железнодорожной магистрали  
Москва – Казань – Екатеринбург (ВСМ 2)**

**Графические материалы.**

**25/15-33.3-ПМ-3.3.1.1**

**Том 3.3.1.1**

**Часть 1**

Инов. № подл.	Подпись и дата	Взам. инв. №
---------------	----------------	--------------

Главный инженер

Главный инженер комплексного проекта

Руководитель отдела планировки и межевания  
территории



В.П. Левшунов

М.Е. Приезжев

Д.Х. Шалахина

ГОРОДСКОЙ ОКРУГ ГОРОД ВЛАДИМИР ВЛАДИМИРСКОЙ ОБЛАСТИ  
ЧЕРТЕЖ МЕЖЕВАНИЯ ТЕРРИТОРИИ С ОТОБРАЖЕНИЕМ ГРАНИЦ ЗОН С ОСОБИМИ УСЛОВИЯМИ ИСПОЛЬЗОВАНИЯ ТЕРРИТОРИИ

**Условные обозначения**

**Границы**

- Граница городского округа
- Граница населенного пункта
- Границы территорий, земельных участков, красные линии**
- Границы разработки проекта планировки
- Проектируемые красные линии ВСМ 2
- Проектируемые красные линии
- Контур 1
- Границы зоны планируемого размещения объекта федерального значения участка Москва-Казань ВСМ 2
- Т.1
- Границы зон планируемого размещения объектов инженерной и транспортной инфраструктуры
- Характерные точки зоны планируемого размещения ВСМ 2
- Характерные точки зоны планируемого размещения объектов инженерной и транспортной инфраструктуры
- Граница кадастрового квартала
- 50:16.000307
- Границы земельных участков, сведения о которых есть в ГКН
- 509
- Границы земельных участков, сведения о которых отсутствуют в ГКН
- Изменяемый земельный участок, предлагаемый к изъятию
- Образующий земельный участок
- Образующий земельный участок, предполагаемый к изъятию
- ИТ.1
- 40
- 2
- Границы лесных кварталов

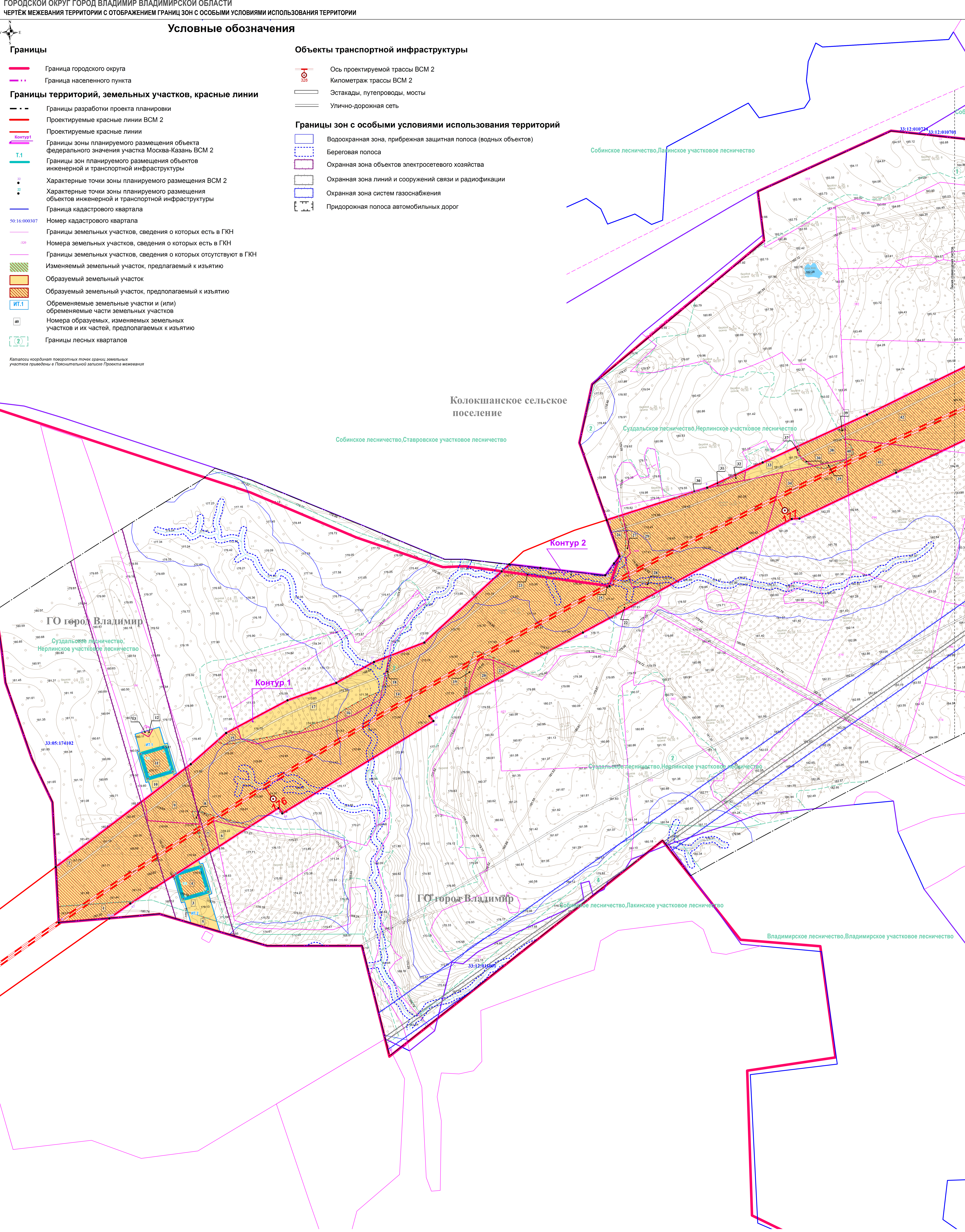
**Объекты транспортной инфраструктуры**

- Ось проектируемой трассы ВСМ 2
- Километраж трассы ВСМ 2
- Эстакады, путепроводы, мосты
- Улично-дорожная сеть

**Границы зон с особыми условиями использования территорий**

- Водоохранная зона, прибрежная защитная полоса (водных объектов)
- Береговая полоса
- Охранная зона объектов электросетевого хозяйства
- Охранная зона линий и сооружений связи и радиосвязи
- Охранная зона систем газоснабжения
- Придорожная полоса автомобильных дорог

Каталоги координат поворотных точек границ земельных участков приведены в Пояснительной записке Проекта межевания



Колокшанское сельское поселение

Собинское лесничество, Старовское участковое лесничество

Собинское лесничество, Лакинское участковое лесничество

Судальское лесничество, Нерлинское участковое лесничество

Контур 2

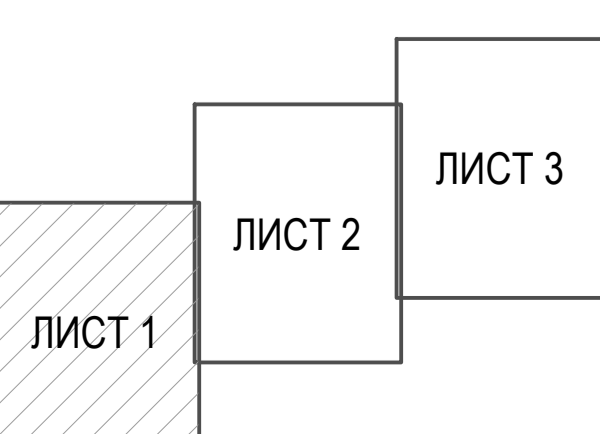
Контур 1

ГО город Владимир

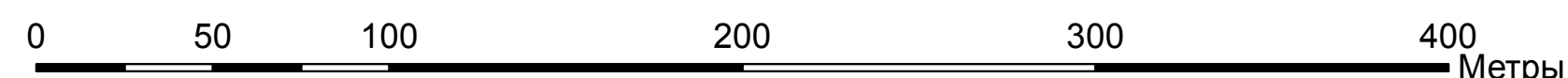
ГО город Владимир

Владимирское лесничество, Владимирское участковое лесничество

СХЕМА РАСКЛАДКИ ЛИСТОВ



Масштаб 1:2000



Имя	Ин. ил.	Дет.	Начк.	План.	Дат.

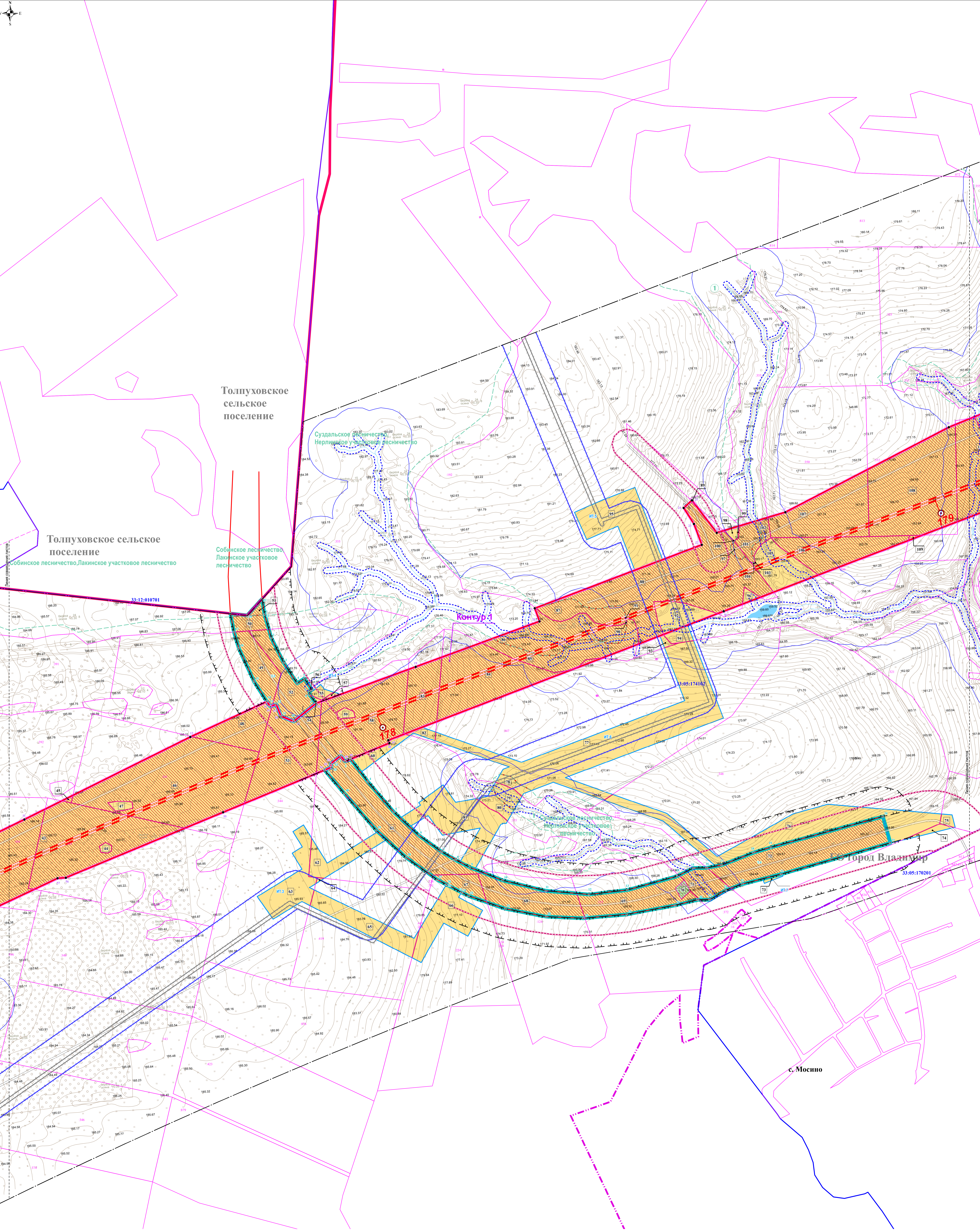
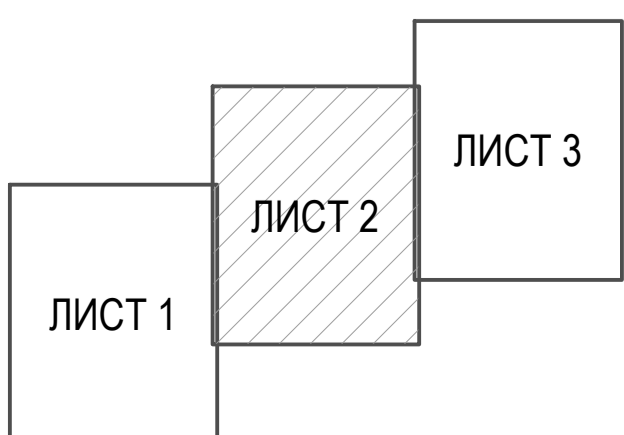
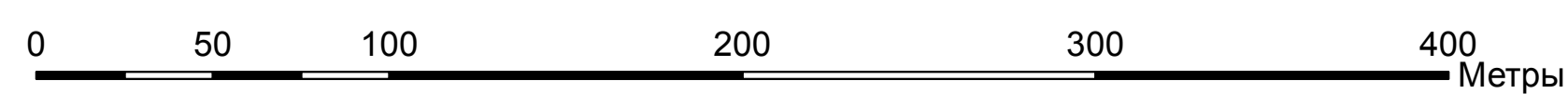


СХЕМА РАСКЛАДКИ ЛИСТОВ



Масштаб 1:2000



Имя	Фамилия	Должность	Подпись	Дата

ГОРОДСКОЙ ОКРУГ ГОРОД ВЛАДИМИР ВЛАДИМИРСКОЙ ОБЛАСТИ  
ЧЕРТЕЖ МЕЖЕВАНИЯ ТЕРРИТОРИИ С ОТОБРАЖЕНИЕМ ГРАНИЦ ЗОН С ОСОБЫМИ УСЛОВИЯМИ ИСПОЛЬЗОВАНИЯ ТЕРРИТОРИИ

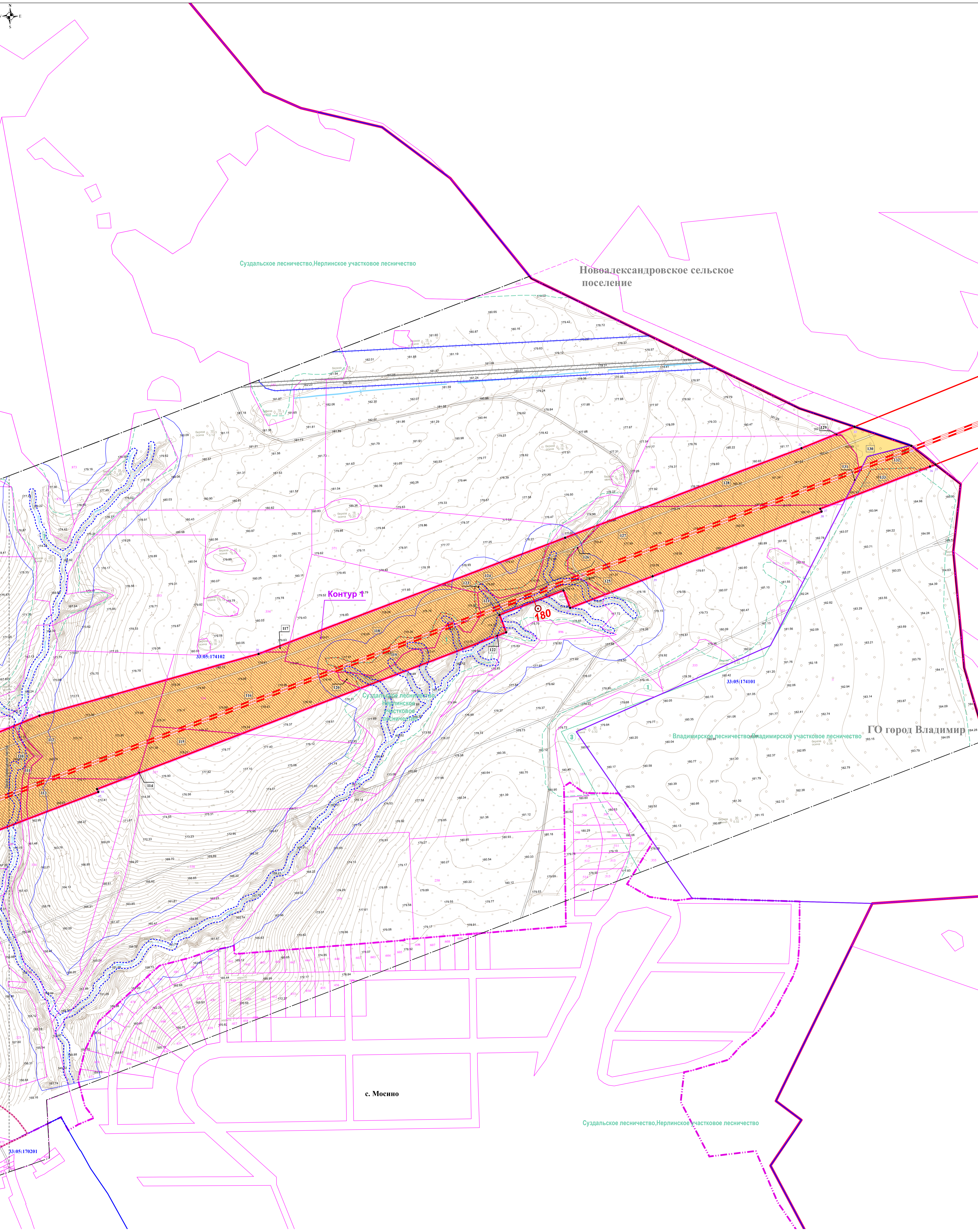
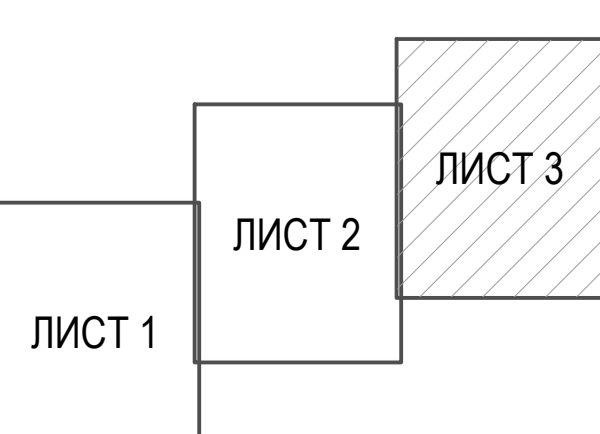
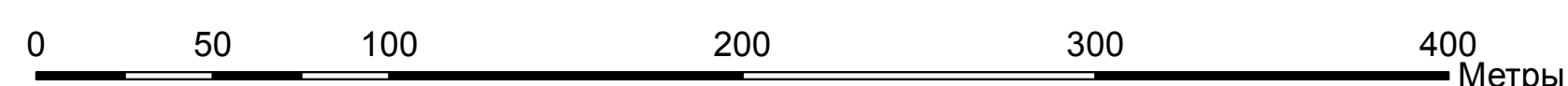


СХЕМА РАСКЛАДКИ ЛИСТОВ



Масштаб 1:2000



25/15-33.3-ПМ-3.3.1.1					
ПРОЕКТ МЕЖЕВАНИЯ ТЕРРИТОРИИ ЛИНЕЙНОГО ОБЪЕКТА КАПИТАЛЬНОГО СТРОИТЕЛЬСТВА ФЕДЕРАЛЬНОГО ЗНАЧЕНИЯ "УЧАСТОК МОСКВА-КАЗАНЬ ВЫСОКОСКОРОСТНОЙ ЖЕЛЕЗНОДОРОЖНОЙ МАГИСТРАЛИ МОСКВА-КАЗАНЬ-ЕКАТЕРИНБУРГ (ВСМ 2)"					
Имя	Возраст	Лет	Место	Дата	
Проектировщик	Григорьев С.				
Проверенный	Зыкина В.Е.				
ГОРОДСКОЙ ОКРУГ ГОРОД ВЛАДИМИР ВЛАДИМИРСКОЙ ОБЛАСТИ					Лист
ЧЕРТЕЖ МЕЖЕВАНИЯ ТЕРРИТОРИИ С ОТОБРАЖЕНИЕМ ЗОН С ОСОБЫМИ УСЛОВИЯМИ ИСПОЛЬЗОВАНИЯ ТЕРРИТОРИИ					3
МАШТАБ 1:2 000					3



