

Схема границ земельных участков



Масштаб 1:900

Схема границ земельных участков

Условные обозначения:






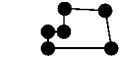
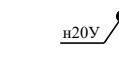

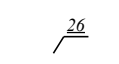
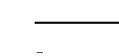
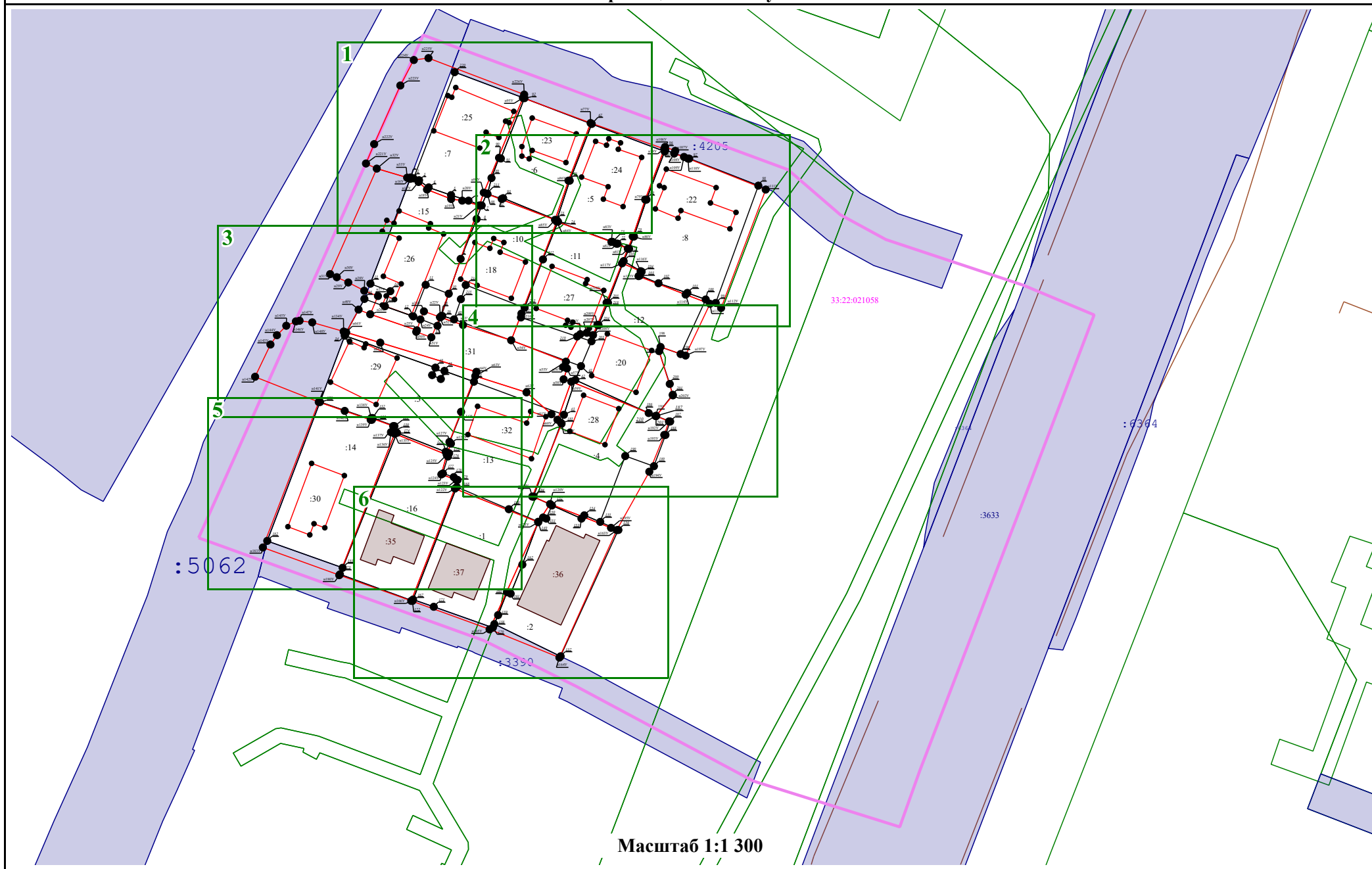
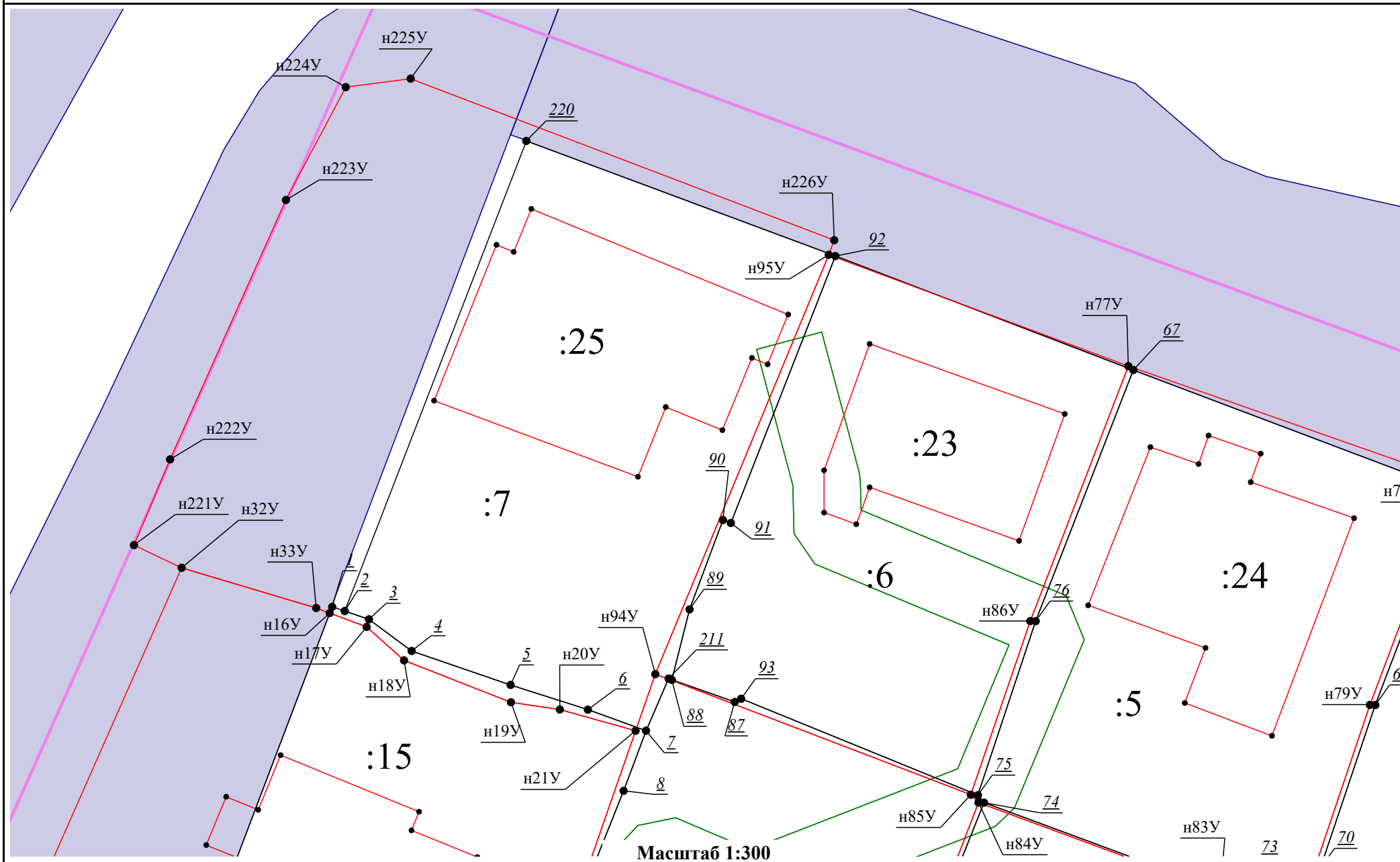
-  - Границы квартала
-  - Границы зон с особыми условиями использования территории, территориальных зон
-  - Кадастровый номер здания, сооружения, земельного участка
-  - Границы и номер земельного участка, не включенных в комплексные кадастровые работы
-  - Границы земельных участков, зданий, сооружений, объектов незавершенного строительства, местоположение которых определено при выполнении комплексных кадастровых работ
-  - Контур здания, не включенного в комплексные кадастровые работы
-  - Характерная точка границы земельного участка, сведения о которой отсутствуют в ЕГРН, местоположение которой определено при кадастровых работах
-  - Существующая точка, имеющиеся в ЕГРН сведения о которой позволяют однозначно определить ее местоположение
-  - Прекращающая существование точка
-  - Граница земельного участка, сведения о которой исключаются из ЕГРН

Схема границ земельных участков



1



2

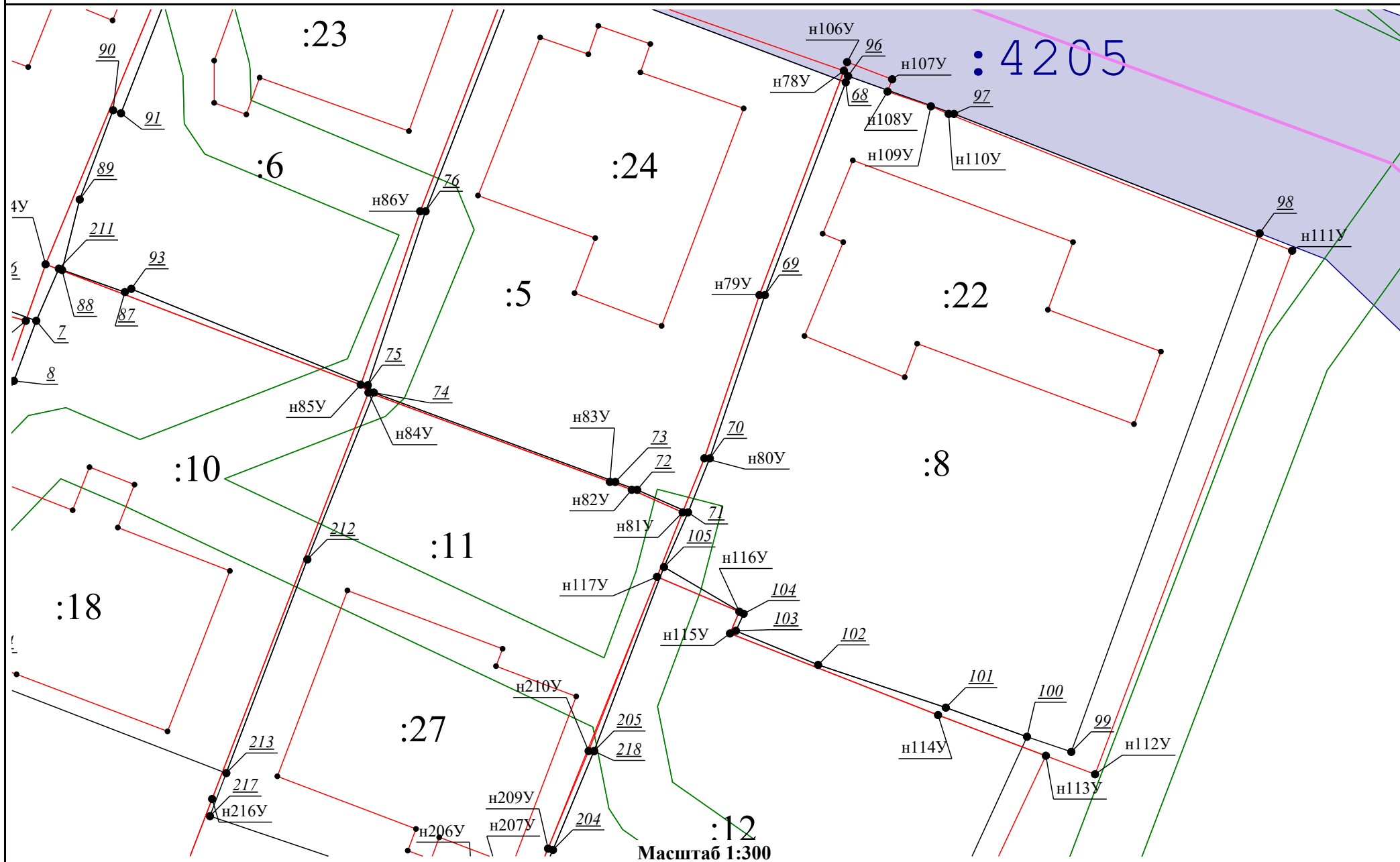
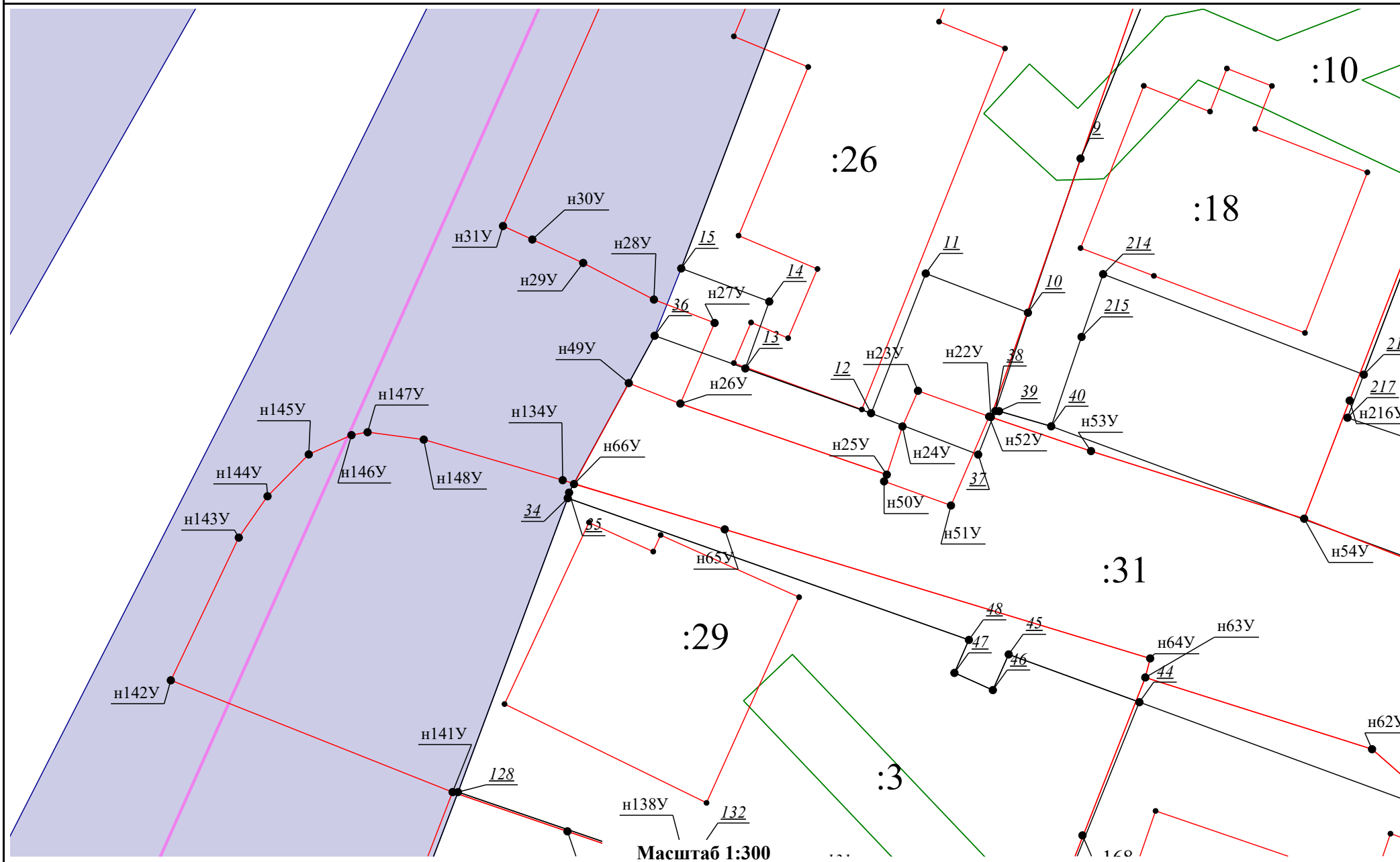


Схема границ земельных участков

3



4

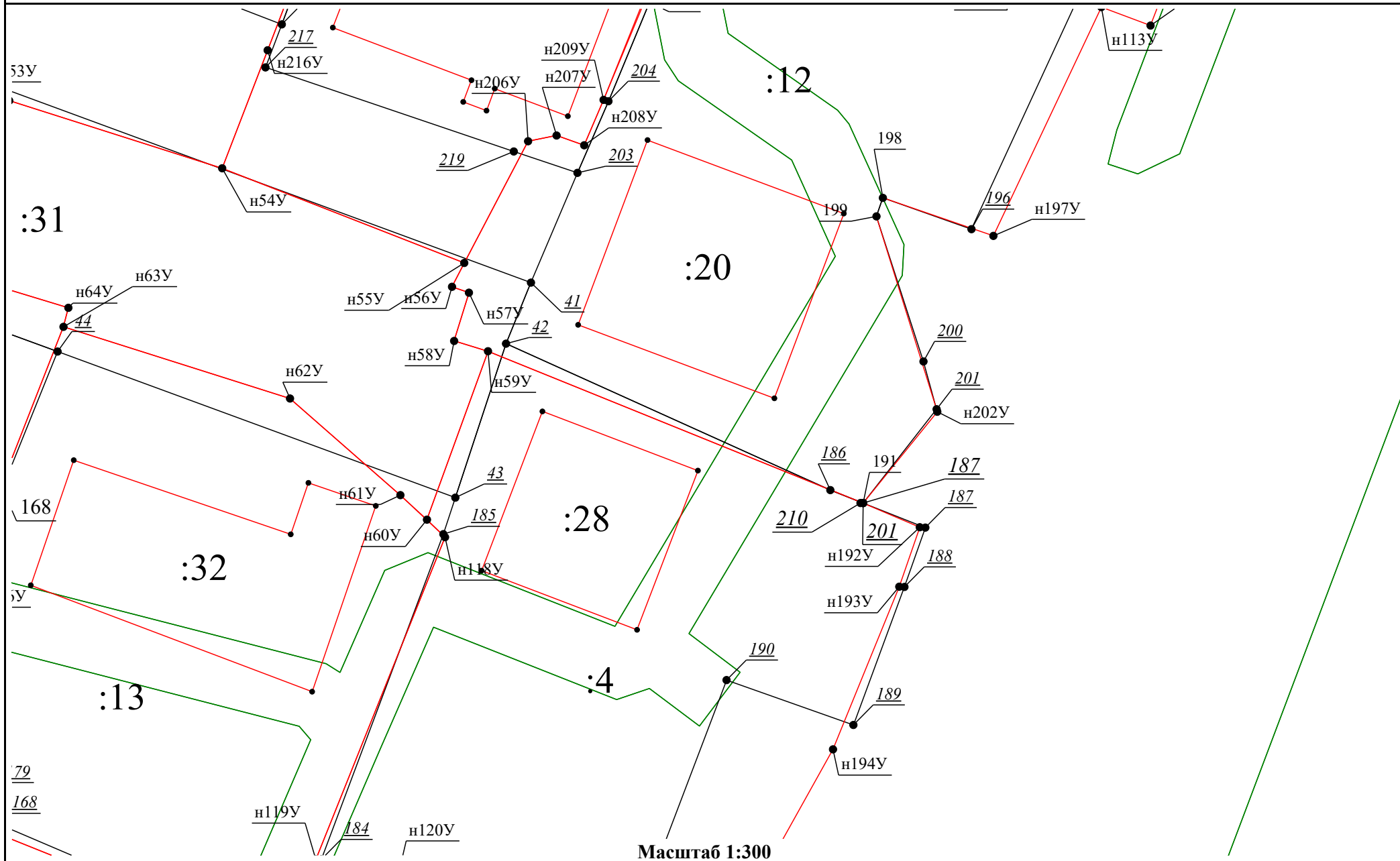


Схема границ земельных участков

5

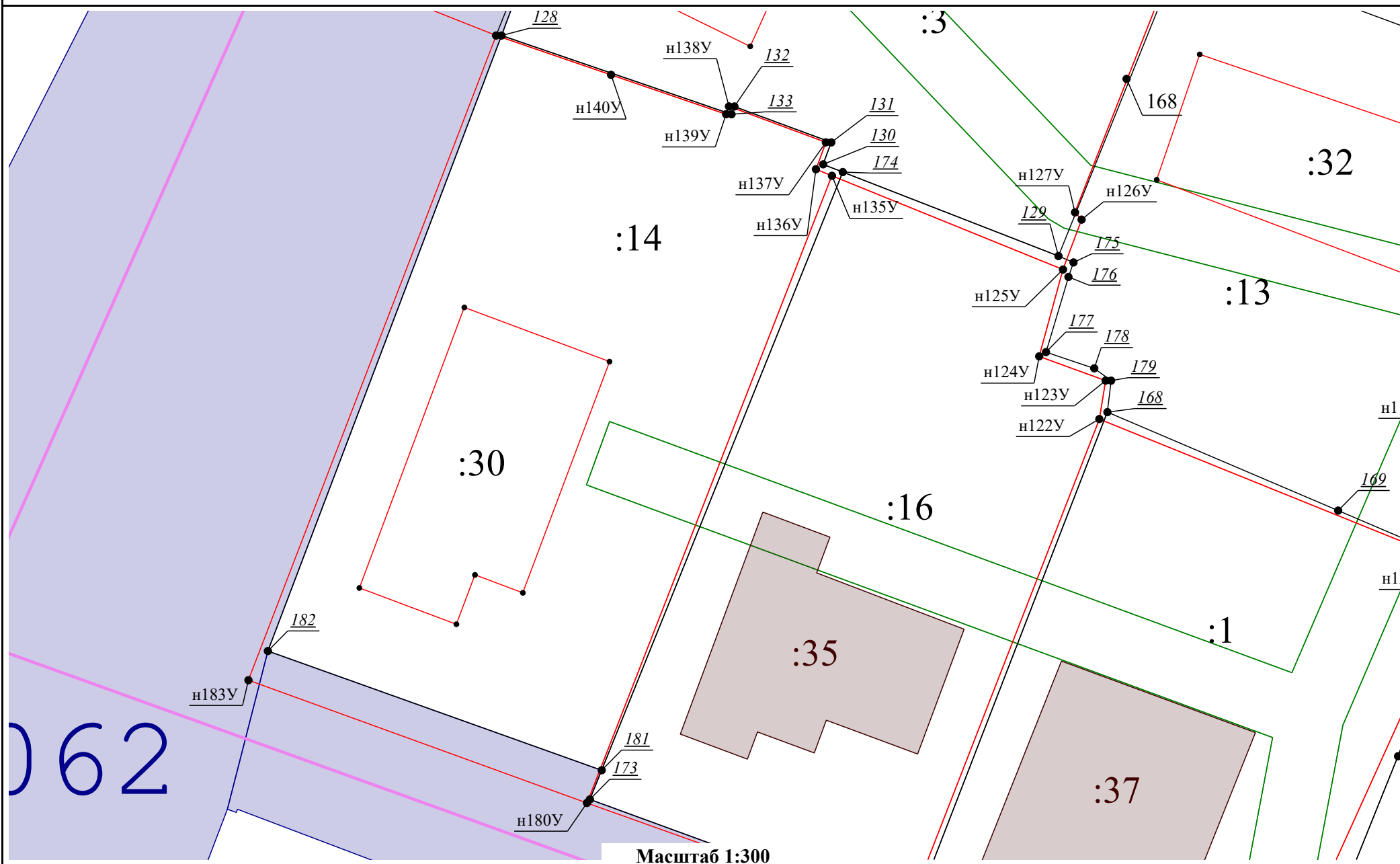
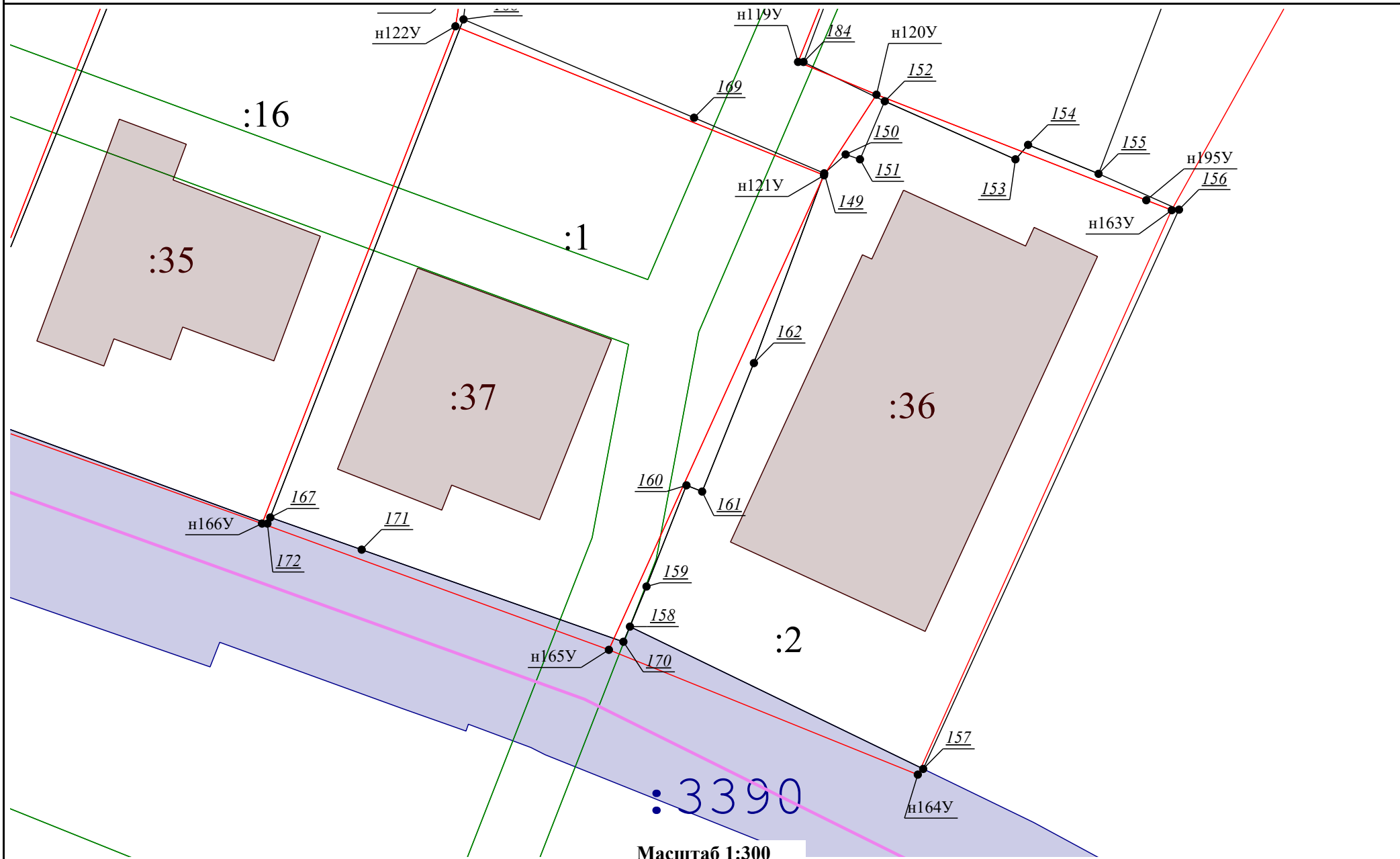


Схема границ земельных участков

6



Масштаб 1:300