

Приложение
к постановлению администрации
города Владимира
от 28.07.2023 № 3480

Индивидуальный предприниматель Антонов А.А.
ОГРН серия 33 №001838596, ИНН 332901378737

«Приложение №2
УТВЕРЖДЕНО
постановлением администрации
города Владимира
от 01.07.2019 № 1806

Документация по планировке территории
расположенной в юго-западной части
с. Спасское
Муниципального образования город Владимир
Владимирской области



ПРОЕКТ МЕЖЕВАНИЯ ТЕРРИТОРИИ

ТОМ 1

Пояснительная записка

Основная (утверждаемая) часть проекта межевания территории

Контракт №33-62/140 от 19.08.2022г.

Заказчик: Управление архитектуры и
строительства администрации г. Владимира

Владимир 2022

Индивидуальный предприниматель Антонов А.А.
ОГРН серия 33 №001838596, ИНН 332901378737

Документация по планировке территории
расположенной в юго-западной части
с. Спасское
Муниципального образования город Владимир
Владимирской области

ПРОЕКТ МЕЖЕВАНИЯ ТЕРРИТОРИИ

ТОМ 1

Пояснительная записка

Основная (утверждаемая) часть проекта межевания территории

Контракт №33-62/140 от 19.08.2022г.

Заказчик: Управление архитектуры и
строительства администрации города Владимира

Исполнитель: ИП Антонов А.А.

Владимир 2022

Состав авторского коллектива:

«ИП Антонов А.А.»	А.А.Антонов
Главный инженер	А.А.Курганов
Н.контроль	А.А.Антонов
Исполнитель	А.А.Курганов

						Контракт №33-62/140 от 19.08.2022г.			
Изм.	Кол-во	Лист	№ док.	Подпись	Дата				
						Текстовая часть	Стадия	Лист	Листов
ГИП		Курганов А.А.					ПМ	3	11
Н.контр.		Антонов А.А.					ИП Антонов А.А.		
Разраб.		Курганов А.А.							

Содержание Тома 1

Состав проектной документации.....	5
Введение.....	6
Глава 1. Цели и задачи проектирования.....	7
Цели проектирования.....	7
Задачи проектирования.....	7
Особые условия.....	7
Глава 2. Межевание территории.....	9
2.1. Перечень и сведения о площади образуемых земельных участков, способы их образования, планируемых отнесению их к земельным участкам (территориям) общего пользования.....	9
Графическая часть.....	10

						Контракт №33-62/140 от 19.08.2022г.	Лист
Изм.	Кол-во	Лист	№ док.	Подпись	Дата		4

Состав проектной документации

Документация по Внесению изменений в проект межевания юго-западной частис. Спасское муниципального образования город Владимир

Том 1 «Основная (утверждаемая) часть проекта планировки территории»

1.1. Текстовая часть:

- пояснительная записка

1.2. Графическая часть:

- чертеж межевания территории;
- схема границ земельного участка с условным номером ЗЧ-4, образуемого путем раздела земельного участка с кадастровым номером 33:05:170401:869
- схема границ земельного участка с условным номером ЗЧ-5, образуемого из земель, собственность которых не разграничена (государственная или муниципальная собственность);
- схема границ земельного участка с условным номером ЗЧ-6, образуемого из земель, собственность которых не разграничена (государственная или муниципальная собственность);
- схема границ земельного участка с условным номером ЗЧ-7, образуемого из земель, собственность которых не разграничена (государственная или муниципальная собственность)
- схема границ земельного участка с условным номером ЗЧ-8, образуемого из земель, собственность которых не разграничена (государственная или муниципальная собственность)

Том 2 «Материалы по обоснованию проекта межевания территории»

2.1. Текстовая часть:

- Пояснительная записка

2.2. Графическая часть:

- чертеж границ существующих земельных участков, границ зон с особыми условиями использования территории;
- схема границ образуемых земельных участков с каталогом координат.

						Контракт №33-62/140 от 19.08.2022г.	Лист
Изм.	Кол-во	Лист	№ док.	Подпись	Дата		5

Введение

Основанием для разработки документации по внесению изменений в проект межевания юго-западной части с. Спасское муниципального образования город Владимир являются:

- Постановление главы администрации города Владимира от 01.07.2019г. №1806 «Об утверждении документации по планировке территории, расположенной в юго-западной части с. Спасское муниципального образования город Владимир»;
- муниципальный контракт №33-62/140 от 19.08.2022г.

Основные принципы градостроительных решений приняты в соответствии с требованиями:

- Градостроительного кодекса Российской Федерации ст. 43;
- Земельного кодекса Российской Федерации, глава 1¹;
- СП 42.13330.2016 «Градостроительство. Планировка и застройка городских и сельских поселений» (Актуализированная редакция СНиП 2.07.01-89*);
- Правил землепользования и застройки муниципального образования город Владимир;
- Приказа Росреестра от 10.11.2020 № П/0412 «Об утверждении классификатора видов разрешенного использования земельных участков»;

А также иных действующих нормативно-методических документов.

						Контракт №33-62/140 от 19.08.2022г.	Лист
Изм.	Кол-во	Лист	№ док.	Подпись	Дата		6

Глава 1. Цели и задачи проектирования

1.1. Цели проектирования

Целью проектирования проекта межевания являются:

- определение местоположения границ, образуемых и принятых земельных участков;
- установление, изменение планировочных ограничений, существующих красных линий (при наличии) в связи с образованием и (или) изменением земельного участка, расположенного в границах территории общего пользования.

1.2. Задачи проектирования

Задачами выполнения проекта межевания являются:

- сбор исходных данных о границах, площадях участков ведомственной и (или) иной принадлежности в границах проектирования;
- установление границ земельных участков; пешеходных тротуаров, пешеходных переходов;
- установление и систематизация сведений о вновь образуемых земельных участках.

1.3. Особые условия

В соответствии со ст. 28, 30, 31, 32, 36, 45.1 Федерального закона №73-ФЗ от 25.06.2002г. «Об объектах культурного наследия (памятниках истории и культуры) народов Российской Федерации» в случае, если орган охраны объектов культурного наследия не располагает сведениями об отсутствии на данных земельных участках объектов, обладающих признаками объектов культурного наследия (в т.ч. археологического), Заказчик указанных работ обязан:

- обеспечить проведение и финансирование историко-культурной экспертизы земельного участка, подлежащего воздействию земляных, строительных, хозяйственных и иных работ, путем археологической разведки, в порядке, установленном ст. 45.1 Федерального закона №73-ФЗ от 25.06.2002 г.;

						Контракт №33-62/140 от 19.08.2022г.	Лист
Изм.	Кол-во	Лист	№ док.	Подпись	Дата		7

- предоставить в Государственную инспекцию документацию, подготовленную на основе археологических полевых работ, содержащую результаты исследований, в соответствии с которыми определяется наличие или отсутствие объектов, обладающих признаками объектов культурного наследия, на земельном участке, подлежащем воздействию земляных, строительных, хозяйственных и иных работ, а так же заключение государственной историко-культурной экспертизы указанной документации (либо земельного участка).

В случае обнаружения в границах земельного участка, подлежащего воздействию земляных, строительных, хозяйственных и иных работ, объектов обладающих признаками объектов культурного наследия, и после принятия Государственной инспекцией решения о включении данного объекта в перечень выявленных объектов культурного наследия:

- разработать в составе проектной документации раздел об обеспечении сохранности выявленного объекта культурного наследия или о проведении спасательных археологических полевых работ или проект обеспечения сохранности выявленного объекта культурного наследия либо план проведения спасательных археологических полевых работ, включающих оценку воздействия проводимых работ на указанный объект культурного наследия (далее – документация или раздел документации, обосновывающий меры по обеспечению сохранности выявленного объекта культурного (археологического) наследия);

- получить по документации или разделу документации, обосновывающей меры по обеспечению сохранности выявленного объекта культурного наследия, заключение государственной историко-культурной экспертизы и представить его совместно с указанной документацией в Государственную инспекцию на согласование;

- обеспечить реализацию согласованной инспекцией документации, обосновывающей меры по обеспечению сохранности выявленного объекта культурного (археологического) наследия.

						Контракт №33-62/140 от 19.08.2022г.	Лист
Изм.	Кол-во	Лист	№ док.	Подпись	Дата		8

Глава 2. Межевание территории

2.1. Перечень и сведения о площади образуемых земельных участков, способы их образования, планируемых отнесению их к земельным участкам (территориям) общего пользования

Номер участка	Площадь, кв.м	Зона	Код по классификатору	Основные виды разрешенного использования	Способы образования
34-4	389,5	Ж-1 зона застройки индивидуальным и жилыми домами	12.0 Земельные участки (территории) общего пользования	Земельные участки общего пользования. Содержание данного вида разрешенного использования включает в себя содержание видов разрешенного использования с кодами 12.01 – 12.02	Земельный участок образуется путем раздела земельного участка с кадастровым номером 33:05:1704:01:869
34-5	101,65	Ж-1 зона застройки индивидуальным и жилыми домами	12.0 Земельные участки (территории) общего пользования	Земельные участки общего пользования. Содержание данного вида разрешенного использования включает в себя содержание видов разрешенного использования с кодами 12.01 – 12.02	Земельный участок образуется из земель, собственность которых не разграничена (государственная или муниципальная собственность)
34-6	560,37	Ж-1 зона застройки индивидуальным и жилыми домами	12.0 Земельные участки (территории) общего пользования	Земельные участки общего пользования. Содержание данного вида разрешенного использования включает в себя содержание видов разрешенного использования с кодами 12.01 – 12.02	Земельный участок образуется из земель, собственность которых не разграничена (государственная или муниципальная собственность)
34-7	2347	Ж-1 зона застройки индивидуальным и жилыми домами	12.0 Земельные участки (территории) общего пользования	Земельные участки общего пользования. Содержание данного вида разрешенного использования включает в себя содержание видов разрешенного использования с кодами 12.01 – 12.02	Земельный участок образуется из земель, собственность которых не разграничена (государственная или муниципальная собственность)
34-8	527	Ж-1 зона застройки индивидуальным и жилыми домами	12.0.1 Улично-дорожная сеть	Размещение объектов улично-дорожной сети: автомобильных дорог, трамвайных путей и пешеходных тротуаров в границах населенных пунктов, пешеходных переходов, бульваров, площадей, проездов, велодорожек и объектов велотранспортной и инженерной инфраструктуры; размещение придорожных стоянок (парковок) транспортных средств в границах городских улиц и дорог, за исключением предусмотренных видами разрешенного использования с кодами 2.7.1, 4.9, 7.2.3, а также некапитальных сооружений, предназначенных для охраны транспортных средств	Земельный участок образуется из земель, собственность которых не разграничена (государственная или муниципальная собственность)

Примечание: согласно Правилам землепользования и застройки МО город Владимир (Статья 32 «Градостроительные регламенты. Жилые зоны (Ж)») «Ж-1 – Зона застройки индивидуальными жилыми домами». Основные виды разрешенного использования:

- «Земельные участки (территории) общего пользования» (код 12.0 по классификатору): земельные участки общего пользования. Содержание данного вида разрешенного использования включает в себя содержание видов разрешенного использования с кодами 12.01 – 12.02

- «Улично-дорожная сеть» (код 12.0.1 по классификатору): размещение объектов улично-дорожной сети: автомобильных дорог, трамвайных путей и пешеходных тротуаров в границах населенных пунктов, пешеходных переходов, бульваров, площадей, проездов, велодорожек и объектов велотранспортной и инженерной инфраструктуры; размещение придорожных стоянок (парковок) транспортных средств в границах городских улиц и дорог, за исключением предусмотренных видами разрешенного использования с кодами 2.7.1, 4.9, 7.2.3, а также некапитальных сооружений, предназначенных для охраны транспортных средств»

						Лист
						9
Изм.	Кол-во	Лист	№ док.	Подпись	Дата	

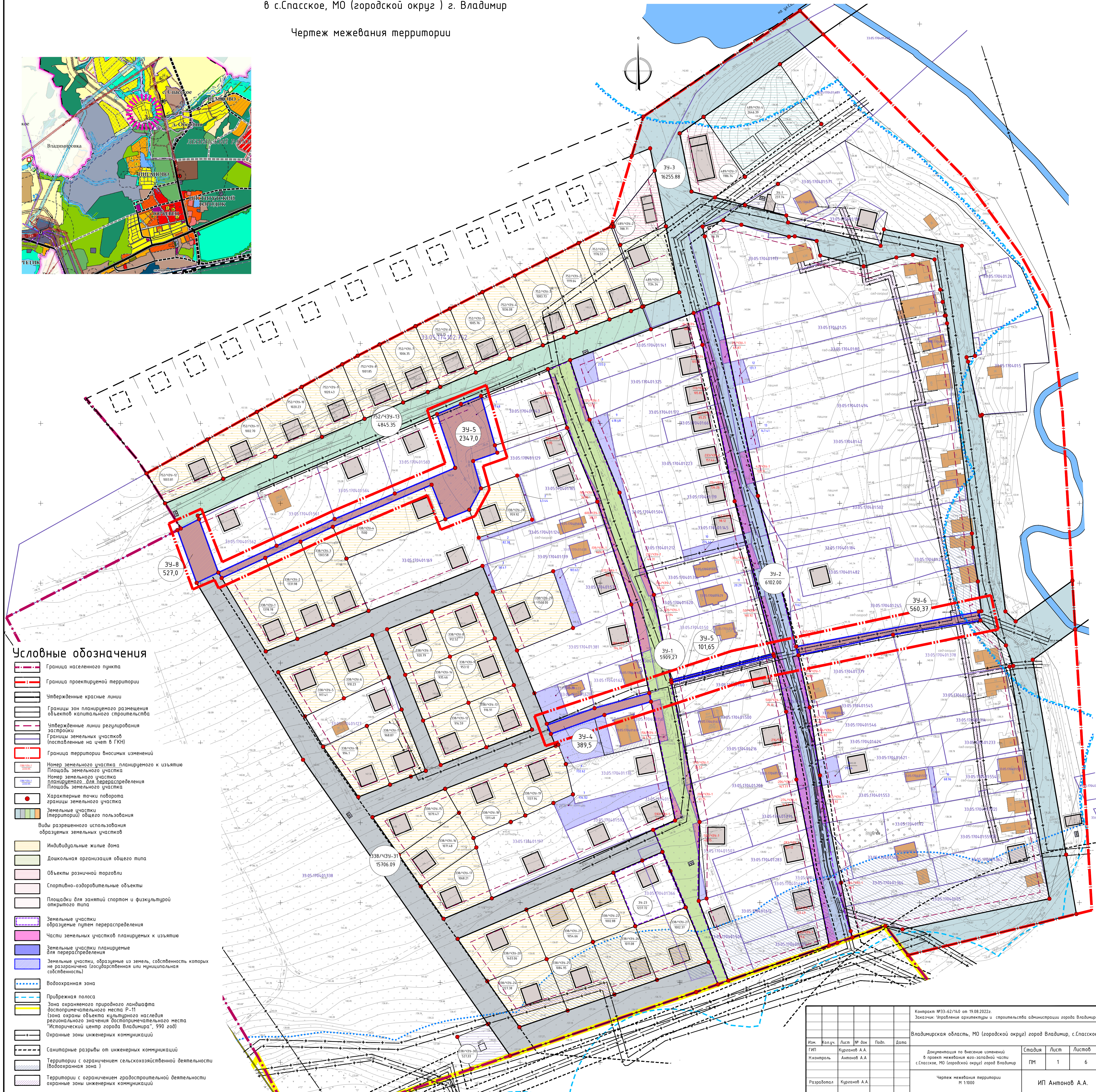
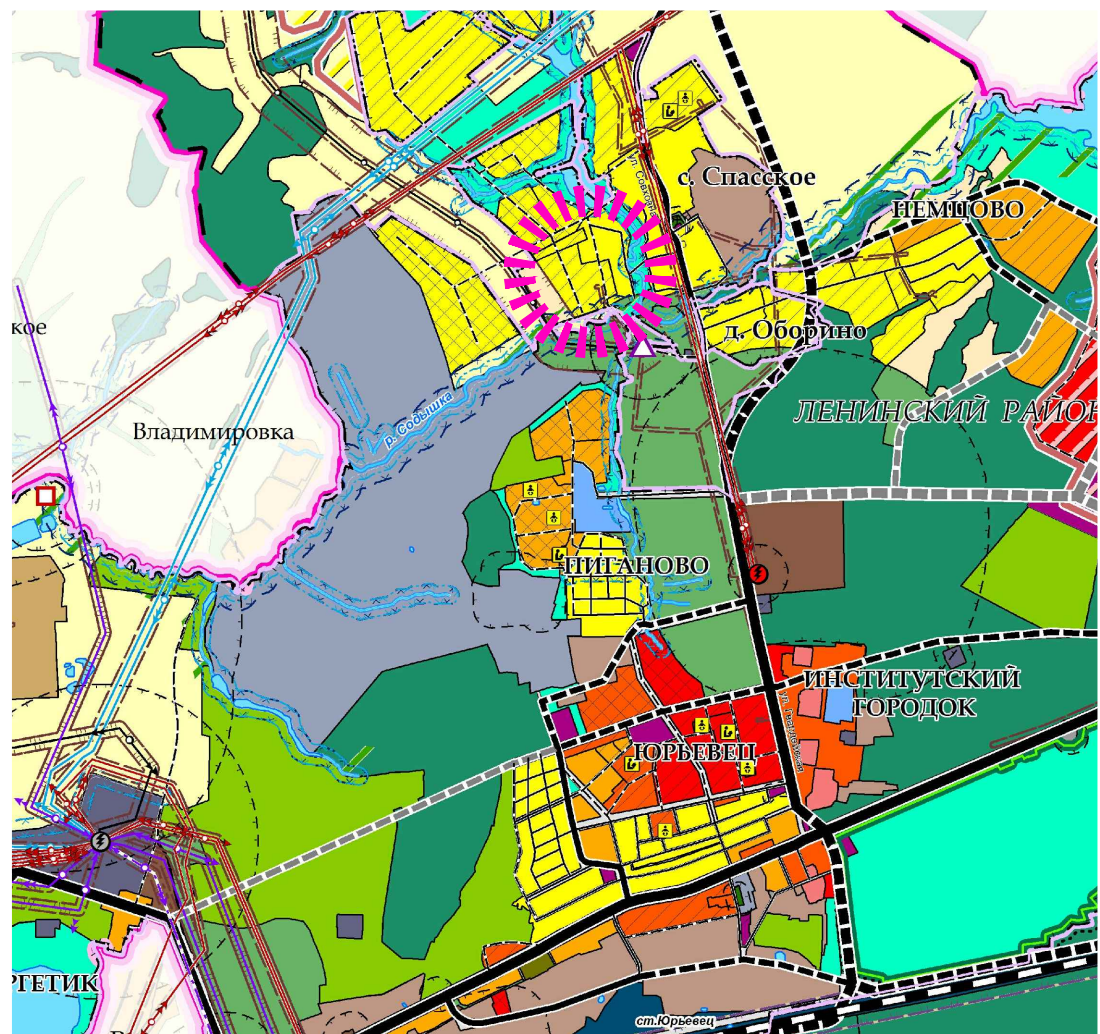
Контракт №33-62/140 от 19.08.2022г.

Графическая часть

						Контракт №33-62/140 от 19.08.2022г.	Лист
Изм.	Кол-во	Лист	№ док.	Подпись	Дата		10

Документация по внесению изменений в проект межевания юго-западной части
в с.Спасское, МО (городской округ) г. Владимир

Чертеж межевания территории

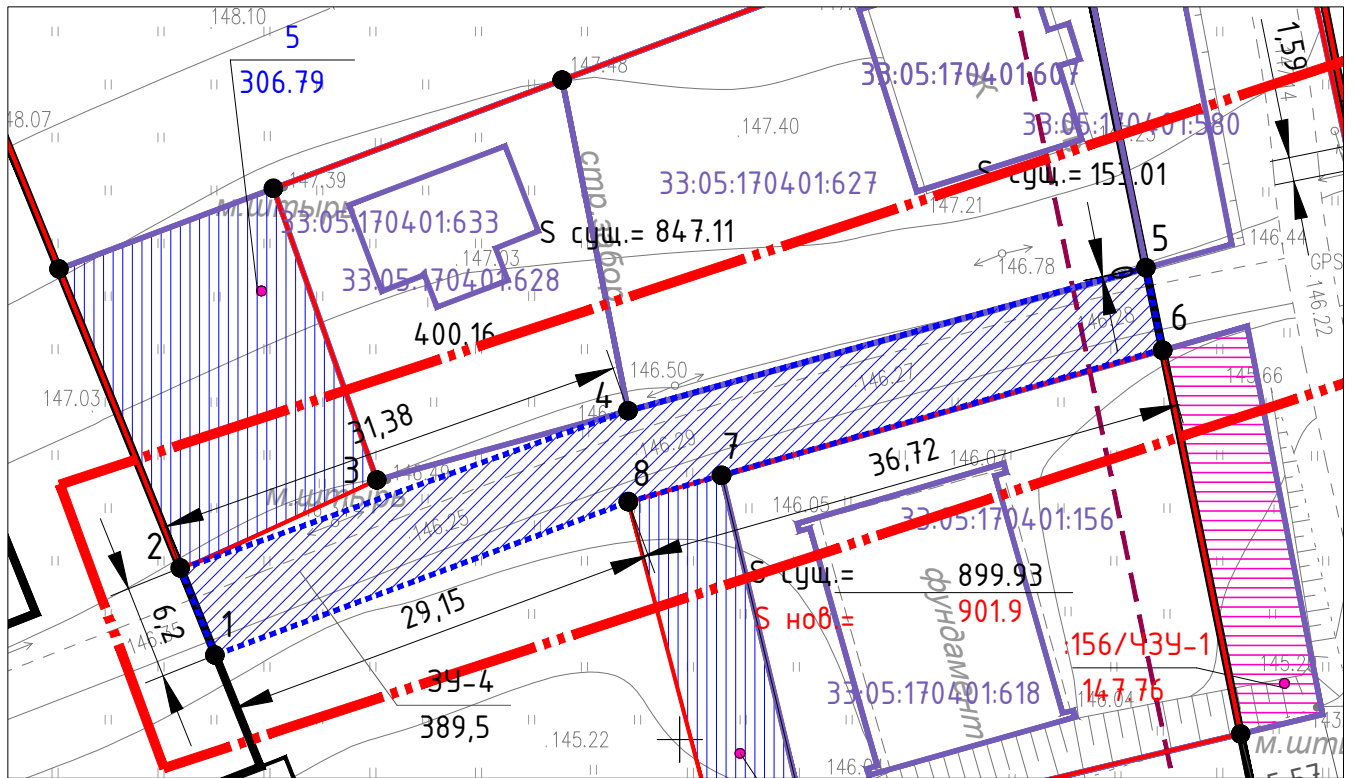


Условные обозначения

- Граница населенного пункта
- Граница проектируемой территории
- Утвержденные красные линии
- Границы зон планируемого размещения объектов капитального строительства
- Утвержденные линии регулирования застройки
- Границы земельных участков (поставленные на учет в ГКН)
- Граница территории вносимых изменений
- Номер земельного участка планируемого к изъятию
- Площадь земельного участка
- Номер земельного участка планируемого для перераспределения
- Площадь земельного участка
- Характерные точки поворота границы земельного участка
- Земельные участки (территории) общего пользования
- Виды разрешенного использования образуемых земельных участков
- Индивидуальные жилые дома
- Дошкольная организация общего типа
- Объекты розничной торговли
- Спортивно-оздоровительные объекты
- Площадки для занятий спортом и физкультурой открытого типа
- Земельные участки образуемые путем перераспределения
- Части земельных участков планируемых к изъятию
- Земельные участки планируемые для перераспределения
- Земельные участки, образуемые из земель, собственность которых не разграничена (государственная или муниципальная собственность)
- Водоохранная зона
- Прибрежная полоса
- Зона охраняемого природного ландшафта достопримечательного места Р-11 (зона охраны объекта культурного наследия регионального значения достопримечательного места "Исторический центр города Владимира", 990 год)
- Охранные зоны инженерных коммуникаций
- Санитарные разрывы от инженерных коммуникаций
- Территории с ограничением сельскохозяйственной деятельности (водоохранная зона)
- Территории с ограничением градостроительной деятельности охраняемые зоны инженерных коммуникаций

Изм.		Кол.уч.	Лист	№ док.	Подп.	Дата	Контракт №33-62/140 от 19.08.2022г. Заказчик: Управление архитектуры и строительства администрации города Владимира Владимирская область, МО (городской округ) город Владимир, с.Спасское Документация по внесению изменений в проект межевания юго-западной части с.Спасское, МО (городской округ) город Владимир Чертеж межевания территории М 1:1000	Стадия	Лист	Листов
Исполнитель	И.А. Антонов	А.А. Антонов	1	1	1	1		ПМ	1	6
Разработал	Куранов А.А.									
								ИП Антонов А.А.		

**Схема границ земельного участка условным номером ЗУ-4,
образуемого путем раздела земельного участка с
кадастровым номером 33:05:170401:869**



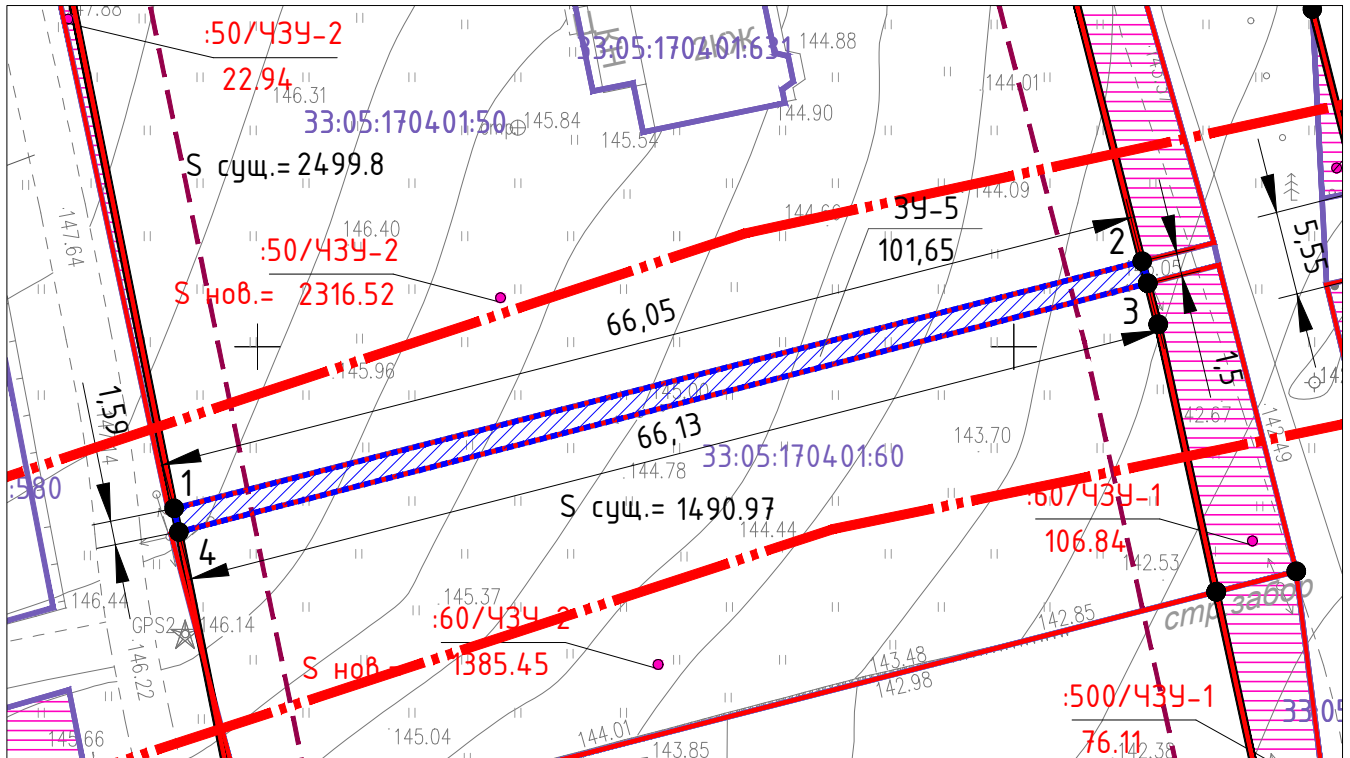
- Граница населенного пункта
- Граница проектируемой территории
- Утвержденные красные линии
- Утвержденные линии регулирования застройки
- Границы земельных участков (поставленные на учет в ГКН)
- Кадастровый номер земельного участка
- Граница территории вносимых изменений
- Границы земельных участков образуемых путем перераспределения земельных участков частной собственности с землями государственной неразграниченной собств. с целью компенсации земель, планируемых к изъятию
- Характерные точки поворота границы земельного участка
- Части земельных участков планируемых к переводу в зону Т-2
- Земельные участки государственной неразграниченной собств. для перераспределения
- Земельные участки, образуемые из земель, собственность которых не разграничена (государственная или муниципальная собственность)









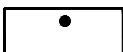



Местоположение: Владимирская область,
МО город Владимир (городской округ),
с. Спасское
Категория земель: земли населенных пунктов
Зона Ж-1
Вид разрешенного использования: Земельные участки (территории) общего пользования
Земельные участки общего пользования. Содержание данного вида разрешенного использования включает в себя содержание выдел разрешенного использования с кодами 12.01 - 12.02
Код 12.0

№	X	Y
	ЗУ-4	
	389,5	
1	191405.57	212569.27
2	191411.33	212566.97
3	191417.15	212579.97
4	191421.73	212596.58
5	191431.18	212630.82
6	191425.72	212631.93
7	191417.46	212602.77
8	191415.71	212596.60

Контракт №33-62/140 от 19.08.2022г. Заказчик: Управление архитектуры и строительства администрации города Владимира					
Владимирская область, МО (городской округ) город Владимир, с.Спасское					
Изм.	Кол.уч.	Лист	№ док	Подп.	Дата
ГИП		Курганов А.А.			
Н.контроль		Антонов А.А			
Документация по внесению изменений в проект межевания юго-западной части с.Спасское, МО (городской округ) город Владимир			Стадия	Лист	Листов
			ПМ	2	6
Разработал	Курганов А.А.	Схема границ земельного участка условным номером ЗУ-4, образуемого путем раздела земельного участка с кадастровым номером 33:05:170401:869			ИП Антонов А.А.

**Схема границ земельного участка условным номером ЗУ-5,
образуемого из земель, собственность которых не разграничена
(государственная или муниципальная собственность)**



-  Граница населенного пункта
-  Граница проектируемой территории
-  Утвержденные красные линии
-  Утвержденные линии регулирования застройки
-  Границы земельных участков (поставленные на учет в ГКН)
-  Кадастровый номер земельного участка
33:03:001210:143
-  Граница территории вносимых изменений
-  Границы земельных участков образуемых путем перераспределения земельных участков частной собственности с землями государственной неразграниченной собств. с целью компенсации земель, планируемых к изъятию
-  Характерные точки поворота границы земельного участка
-  Части земельных участков планируемых к переводу в зону Т-2
-  Земельные участки государственной неразграниченной собств. для перераспределения
-  Земельные участки, образуемые из земель, собственность которых не разграничена (государственная или муниципальная собственность)

Местоположение: Владимирская область,
МО город Владимир (городской округ),
с. Спасское
Категория земель: земли населенных пунктов
Зона Ж-1
Вид разрешенного использования: Земельные участки (территории) общего пользования
Земельные участки общего пользования. Содержание данного вида разрешенного использования включает в себя содержание выданных разрешенного использования с кодами 12.01 - 12.02
Код 12.0

№	X	Y
	ЗУ-5	
	101,65	
1	191439.31	212644.48
2	191455.64	212708.48
3	191454.18	212708.85
4	191437.75	212644.79

Контракт №33-62/140 от 19.08.2022г.
Заказчик: Управление архитектуры и строительства администрации города Владимира

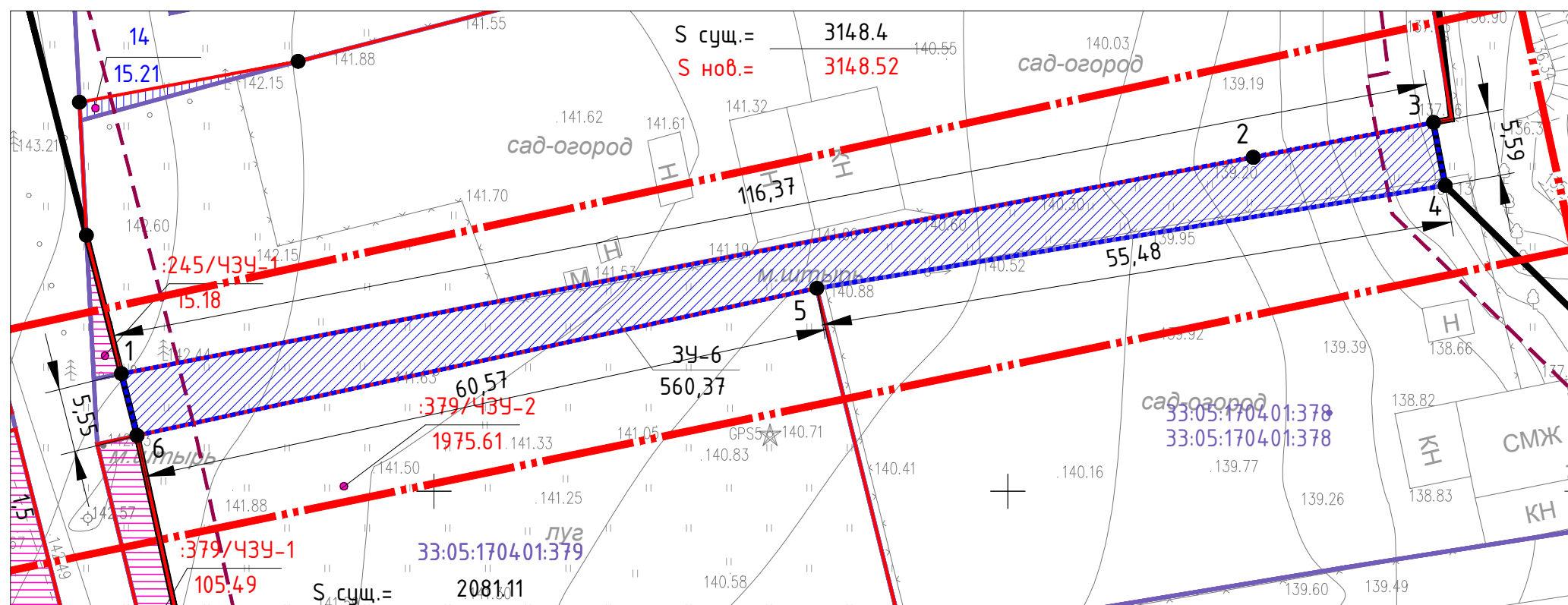
Владимирская область, МО (городской округ) город Владимир, с.Спасское






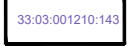






Изм.	Кол.уч.	Лист	№ док	Подп.	Дата	Стадия	Лист	Листов
						ПМ	3	6
ГИП		Курганов А.А.						
Н.контроль		Антонов А.А.				ИП Антонов А.А.		
Разработал		Курганов А.А.						

Документация по внесению изменений
в проект межевания юго-западной части
с.Спасское, МО (городской округ) город Владимир

Схема границ земельного участка условным номером ЗУ-5,
образуемого из земель, собственность которых не
разграничена (государственная или муниципальная
собственность)

Схема границ земельного участка условным номером ЗУ-6, образуемого из земель, собственность которых не разграничена (государственная или муниципальная собственность)











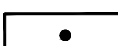

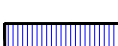

-  Граница населенного пункта
-  Граница проектируемой территории
-  Утвержденные красные линии
-  Утвержденные линии регулирования застройки
-  Границы земельных участков (поставленные на учет в ГКН)
-  Кадастровый номер земельного участка
-  Граница территории вносимых изменений
-  Границы земельных участков образуемых путем перераспределения земельных участков частной собственности с землями государственной неразграниченной собств. с целью компенсации земель, планируемых к изъятию
-  Характерные точки поворота границы земельного участка
-  Части земельных участков планируемых к переводу в зону Т-2
-  Земельные участки государственной неразграниченной собств. для перераспределения
-  Земельные участки, образуемые из земель, собственность которых не разграничена (государственная или муниципальная собственность)

Местоположение: Владимирская область,
МО город Владимир (городской округ),
с. Спаское
Категория земель: земли населенных пунктов
Зона X-1
Вид разрешенного использования: Земельные участки (территории) общего пользования
Земельные участки общего пользования. Содержание данного вида разрешенного использования включает в себя содержание видов разрешенного использования с кодами 12.01 - 12.02
Код 12.0

№	X	Y
	<u>ЗУ-6</u>	
	<u>560,37</u>	
1	191460.24	212722.78
2	191479.07	212821.38
3	191482.12	212837.08
4	191476.63	212838.10
5	191467.68	212783.35
6	191454.86	212724.15

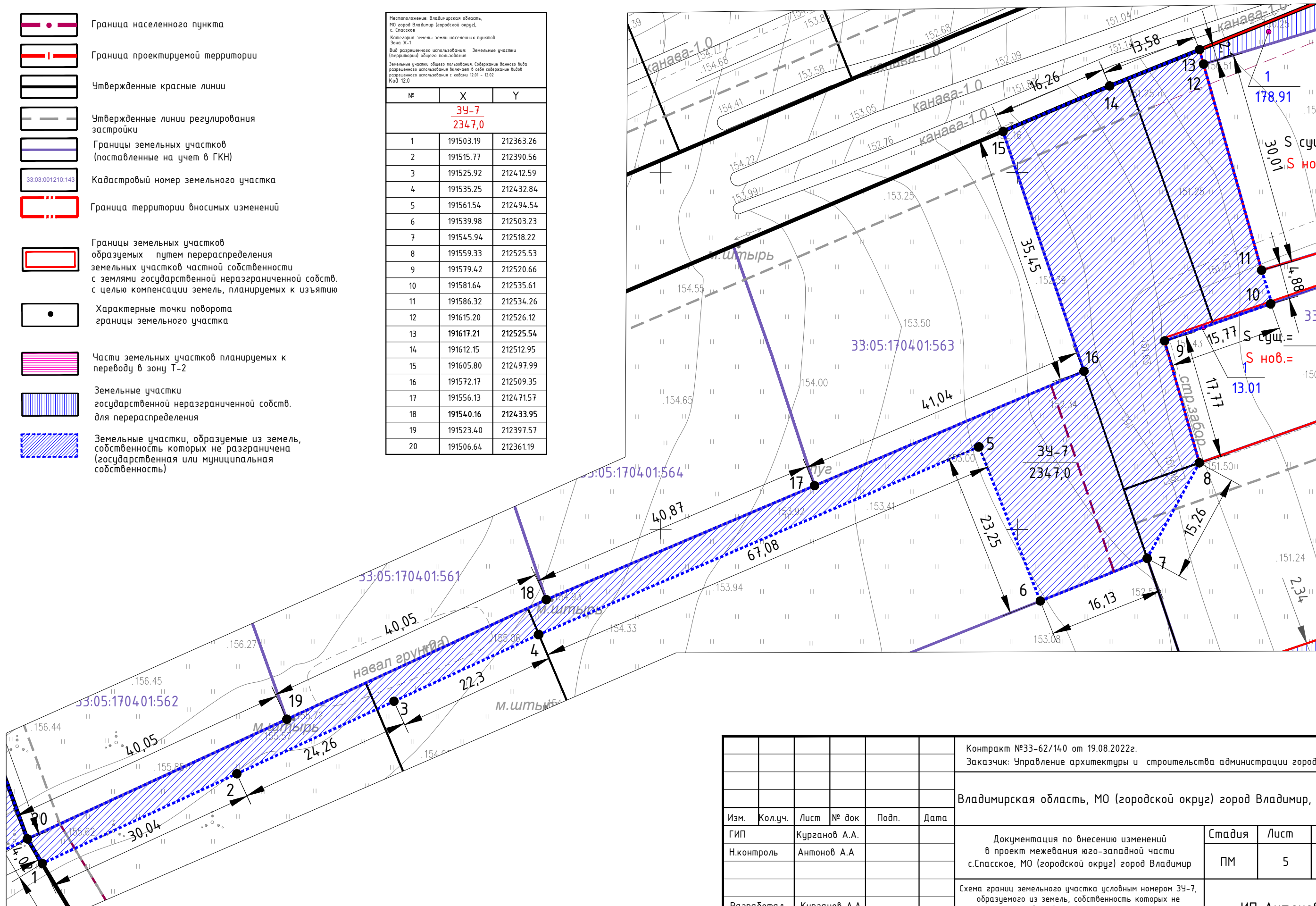
Контракт №33-62/140 от 19.08.2022г.							
Заказчик: Управление архитектуры и строительства администрации города Владимира							
Владимирская область, МО (городской округ) город Владимир, с.Спаское							
Изм.	Кол.уч.	Лист	№ док	Подп.	Дата		
ГИП		Курганов А.А.					
Н.контроль		Антонов А.А.					
Разработал		Курганов А.А.					
Документация по внесению изменений в проект межевания юго-западной части с.Спаское, МО (городской округ) город Владимир					Стадия	Лист	Листов
					ПМ	4	6
Схема границ земельного участка условным номером ЗУ-6, образуемого из земель, собственность которых не разграничена (государственная или муниципальная собственность)					ИП Антонов А.А.		

Схема границ земельного участка условным номером ЗУ-7, образуемого из земель, собственность которых не разграничена (государственная или муниципальная собственность)

-  Граница населенного пункта
-  Граница проектируемой территории
-  Утвержденные красные линии
-  Утвержденные линии регулирования застройки
-  Границы земельных участков (поставленные на учет в ГКН)
-  Кадастровый номер земельного участка
-  Граница территории вносимых изменений
-  Границы земельных участков образуемых путем перераспределения земельных участков частной собственности с землями государственной неразграниченной собств. с целью компенсации земель, планируемых к изъятию
-  Характерные точки поворота границы земельного участка
-  Части земельных участков планируемых к переводу в зону Т-2
-  Земельные участки государственной неразграниченной собств. для перераспределения
-  Земельные участки, образуемые из земель, собственность которых не разграничена (государственная или муниципальная собственность)

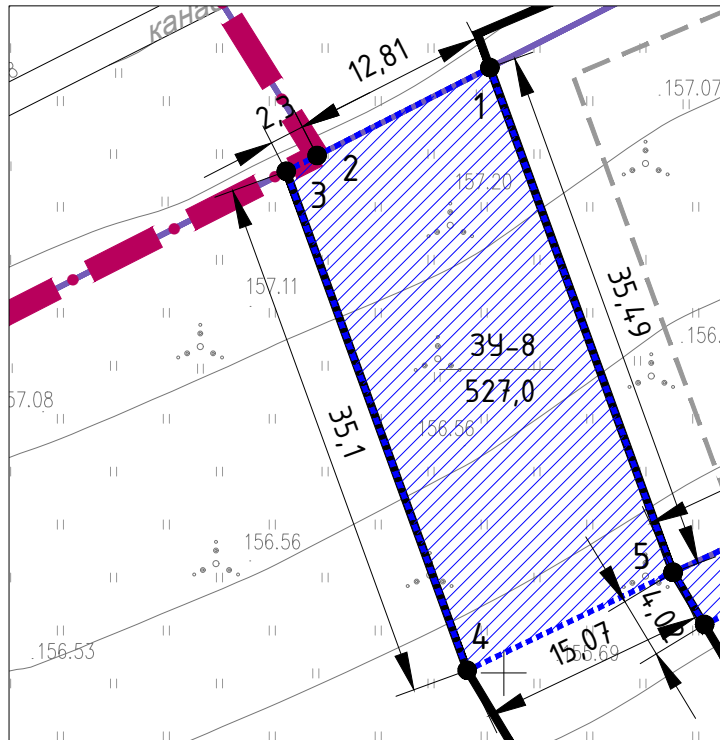
Местоположение: Владимирская область, МО город Владимир (городской округ), с. Спасское
 Категория земель: земли населенных пунктов
 Зона Ж-1
 Вид разрешенного использования: Земельные участки (территории) общего пользования
 Земельные участки общего пользования. Содержание данного вида разрешенного использования включает в себя содержание видов разрешенного использования с кодами 12.01 - 12.02
 Код 12.0

№	X	Y
ЗУ-7		
2347,0		
1	191503.19	212363.26
2	191515.77	212390.56
3	191525.92	212412.59
4	191535.25	212432.84
5	191561.54	212494.54
6	191539.98	212503.23
7	191545.94	212518.22
8	191559.33	212525.53
9	191579.42	212520.66
10	191581.64	212535.61
11	191586.32	212534.26
12	191615.20	212526.12
13	191617.21	212525.54
14	191612.15	212512.95
15	191605.80	212497.99
16	191572.17	212509.35
17	191556.13	212471.57
18	191540.16	212433.95
19	191523.40	212397.57
20	191506.64	212361.19



Контракт №33-62/140 от 19.08.2022г.						
Заказчик: Управление архитектуры и строительства администрации города Владимира						
Владимирская область, МО (городской округ) город Владимир, с.Спасское						
Изм.	Кол.уч.	Лист	№ док	Подп.	Дата	
ГИП		Курганов А.А.				
Н.контроль		Антонов А.А.				
Разработал		Курганов А.А.				
Документация по внесению изменений в проект межевания юго-западной части с.Спасское, МО (городской округ) город Владимир				Стадия	Лист	Листов
				ПМ	5	6
Схема границ земельного участка условным номером ЗУ-7, образуемого из земель, собственность которых не разграничена (государственная или муниципальная собственность)				ИП Антонов А.А.		

**Схема границ земельного участка условным номером ЗУ-8,
образуемого из земель, собственность которых не разграничена
(государственная или муниципальная собственность)**



-  Граница населенного пункта
-  Граница проектируемой территории
-  Утвержденные красные линии
-  Утвержденные линии регулирования застройки
-  Границы земельных участков (поставленные на учет в ГКН)
-  Кадастровый номер земельного участка
-  Граница территории вносимых изменений
-  Границы земельных участков образуемых путем перераспределения земельных участков частной собственности с землями государственной неразграниченной собств. с целью компенсации земель, планируемых к изъятию
-  Характерные точки поворота границы земельного участка
-  Части земельных участков планируемых к переводу в зону Т-2
-  Земельные участки государственной неразграниченной собств. для перераспределения
-  Земельные участки, образуемые из земель, собственность которых не разграничена (государственная или муниципальная собственность)

Местоположение: Владимирская область, МО город Владимир (городской округ), с. Спасское Категория земель: земли населенных пунктов Зона Ж-1 Вид разрешенного использования: Улично-дорожная сеть. Размещение объектов улично-дорожной сети: автомобильных дорог, трамвайных путей и пешеходных тротуаров в границах населенных пунктов; пешеходных переходов; въездных площадок, проездов, велосодорожек и объектов велоспортивной и инженерной инфраструктуры; размещение придорожных стоянок (парковок) транспортных средств в границах городских улиц и дорог, за исключением предусмотренных видами разрешенного использования с кодами 2.7.1, 4.9, 7.2.3, а также некапитальных сооружений, предназначенных для охраны транспортных средств Код 12.0.1		
№	X	Y
	ЗУ-8	
	527,0	
1	191540.01	212349.08
2	191534.19	212337.66
3	191533.24	212335.80
4	191499.79	212347.83
5	191506.64	212361.19

Контракт №33-62/140 от 19.08.2022г. Заказчик: Управление архитектуры и строительства администрации города Владимира					
Владимирская область, МО (городской округ) город Владимир, с.Спасское					
Изм.	Кол.уч.	Лист	№ док	Подп.	Дата
ГИП		Курганов А.А.			
Н.контроль		Антонов А.А			
Документация по внесению изменений в проект межевания юго-западной части с.Спасское, МО (городской округ) город Владимир			Стадия	Лист	Листов
			ПМ	6	6
Разработал		Курганов А.А.	Схема границ земельного участка условным номером ЗУ-8, образуемого из земель, собственность которых не разграничена (государственная или муниципальная собственность)		
			ИП Антонов А.А.		

