

Приложение № 2
 УТВЕРЖДЕНО
 постановлением администрации
 города Владимира
 от 09.06.2022 № 2367

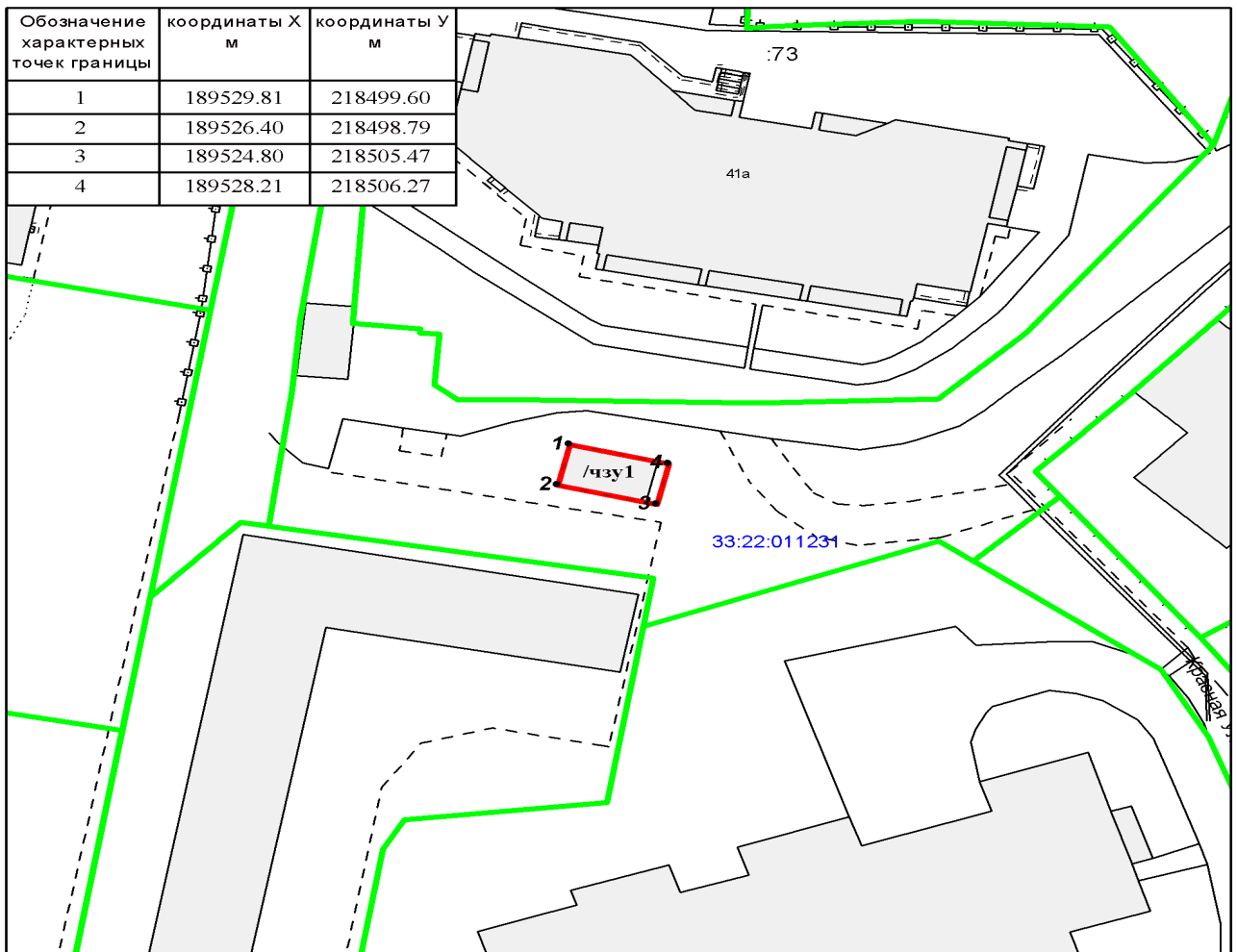
ГРАФИЧЕСКАЯ ЧАСТЬ к Схеме размещения объектов

СХЕМА № 1 РАСПОЛОЖЕНИЯ ЧАСТИ ЗЕМЕЛЬНОГО УЧАСТКА НА КАДАСТРОВЫЙ ПЛАНЕ ТЕРРИТОРИИ

Условный номер земельного участка 33:22:011231/чзу1

Площадь части земельного участка 24 кв.м.

Местоположение: Владимирская обл., г.Владимир, ул.Василисина, в районе д.4А



Условные обозначения:

- граница проектного земельного участка
- граница земельного участка
- граница кадастрового квартала

Масштаб 1:500

Система координат: МСК-33

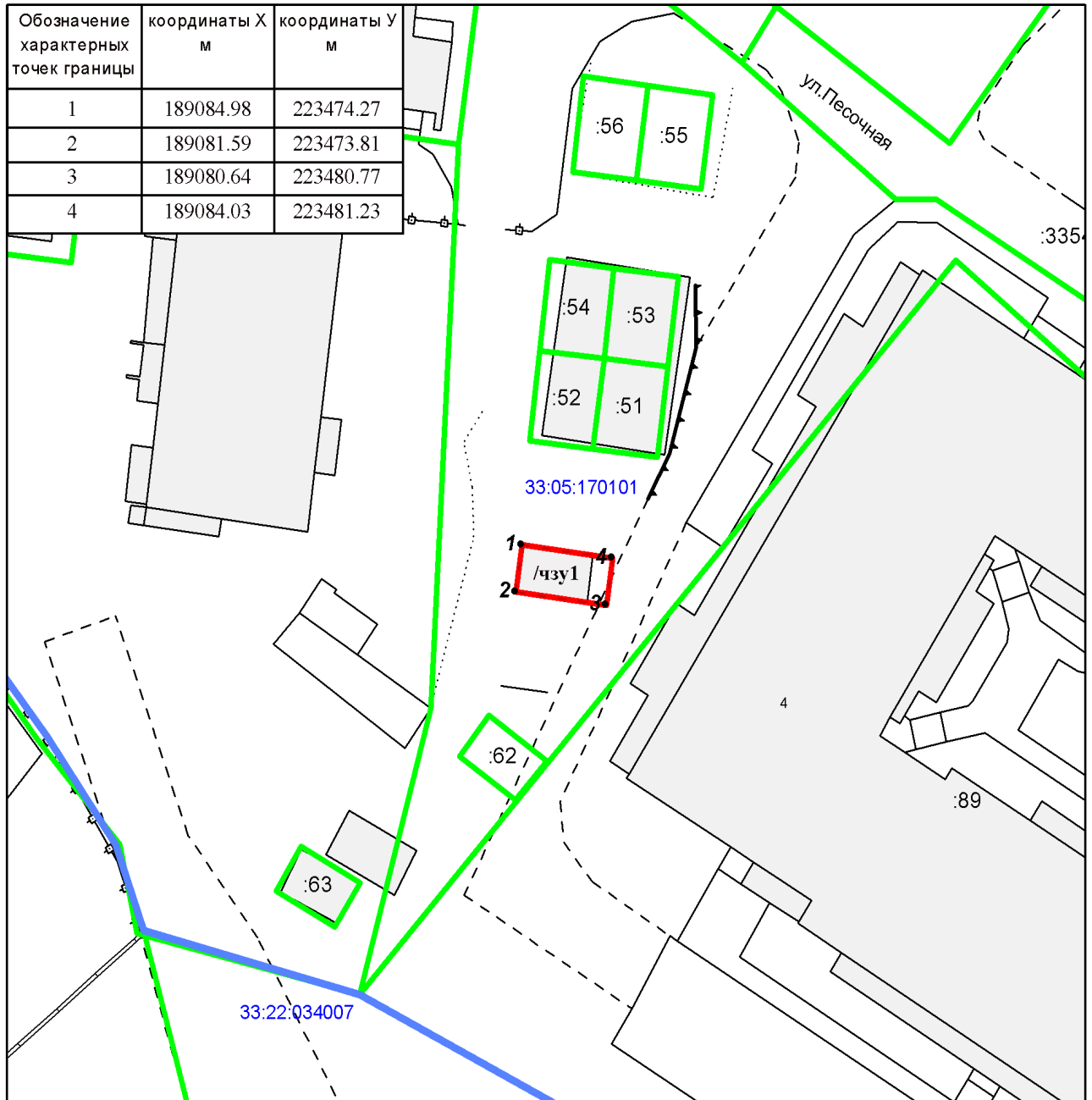
Исп. Лященко В.Н.

СХЕМА № 2
РАСПОЛОЖЕНИЯ ЧАСТИ ЗЕМЕЛЬНОГО УЧАСТКА НА КАДАСТРОВОМ
ПЛАНЕ ТЕРРИТОРИИ

Условный номер земельного участка 33:05:170101/чзу1

Площадь части земельного участка 24 кв.м.

Местоположение: Владимирская обл., г.Владимир, мкр.Коммунар, ул.Песочная, в районе д.2



Масштаб 1:500

Условные обозначения:

- граница проектного земельного участка
- граница земельного участка
- граница кадастрового квартала

Система координат: МСК-33

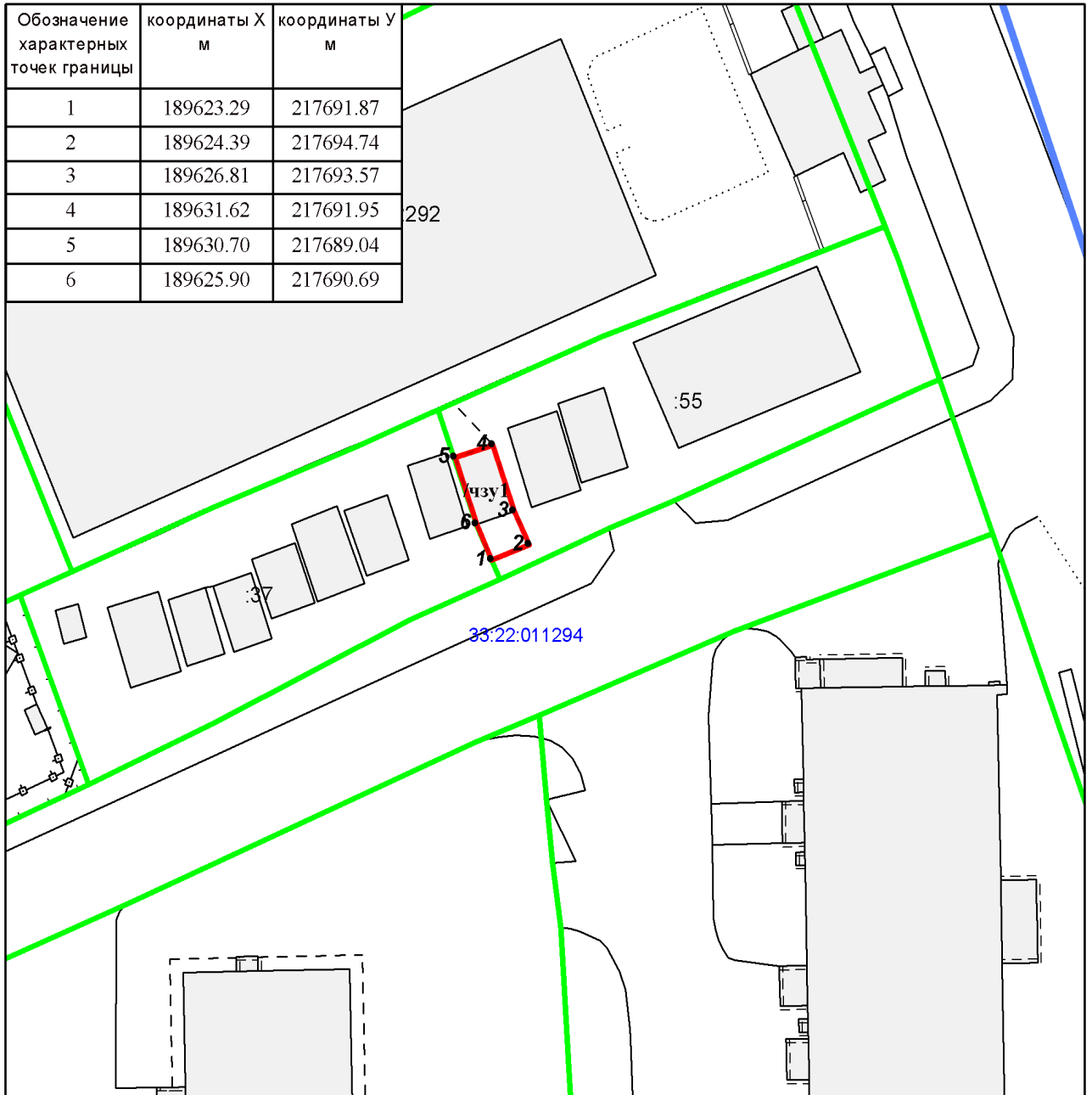
Исп. Лященко В.Н.

СХЕМА № 3
РАСПОЛОЖЕНИЯ ЧАСТИ ЗЕМЕЛЬНОГО УЧАСТКА НА КАДАСТРОВОМ
ПЛАНЕ ТЕРРИТОРИИ

Условный номер земельного участка 33:22:011294:55/чзу1

Площадь части земельного участка 24 кв.м.

Местоположение: Владимирская обл., г.Владимир, ул.Верхняя Дуброва, в районе д.4А



Масштаб 1:500

Условные обозначения:

- граница проектного земельного участка
- граница земельного участка
- граница кадастрового квартала

Система координат: МСК-33

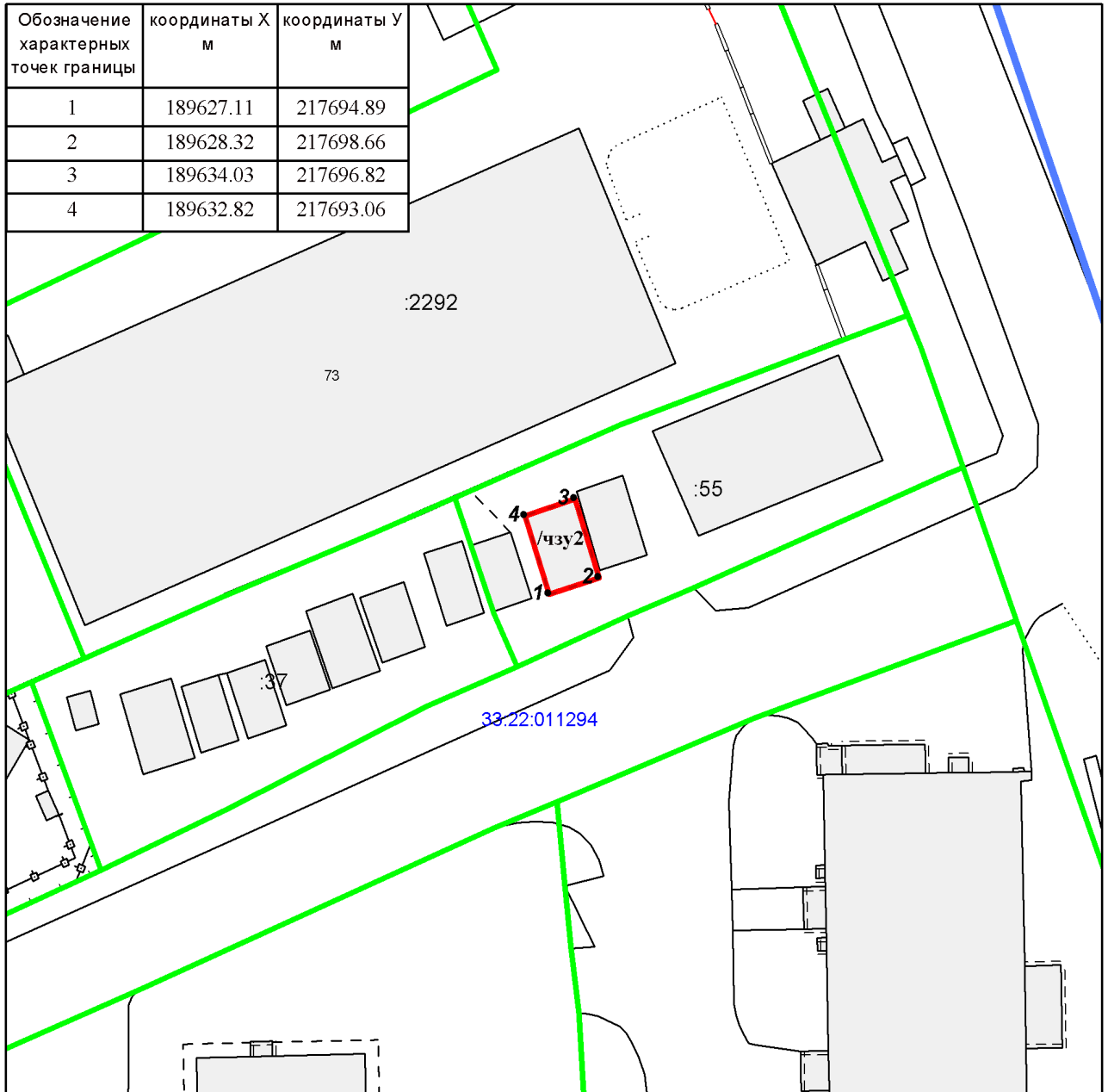
Исп. Лященко В.Н.

СХЕМА № 4
РАСПОЛОЖЕНИЯ ЧАСТИ ЗЕМЕЛЬНОГО УЧАСТКА НА КАДАСТРОВОМ
ПЛАНЕ ТЕРРИТОРИИ

Условный номер земельного участка 33:22:011294:55/чзу2

Площадь части земельного участка 24 кв.м.

Местоположение: Владимирская обл., г.Владимир, ул.Верхняя Дуброва, в районе д.6



Масштаб 1:501

Условные обозначения:

- граница проектного земельного участка
- граница земельного участка
- граница кадастрового квартала

Система координат: МСК-33

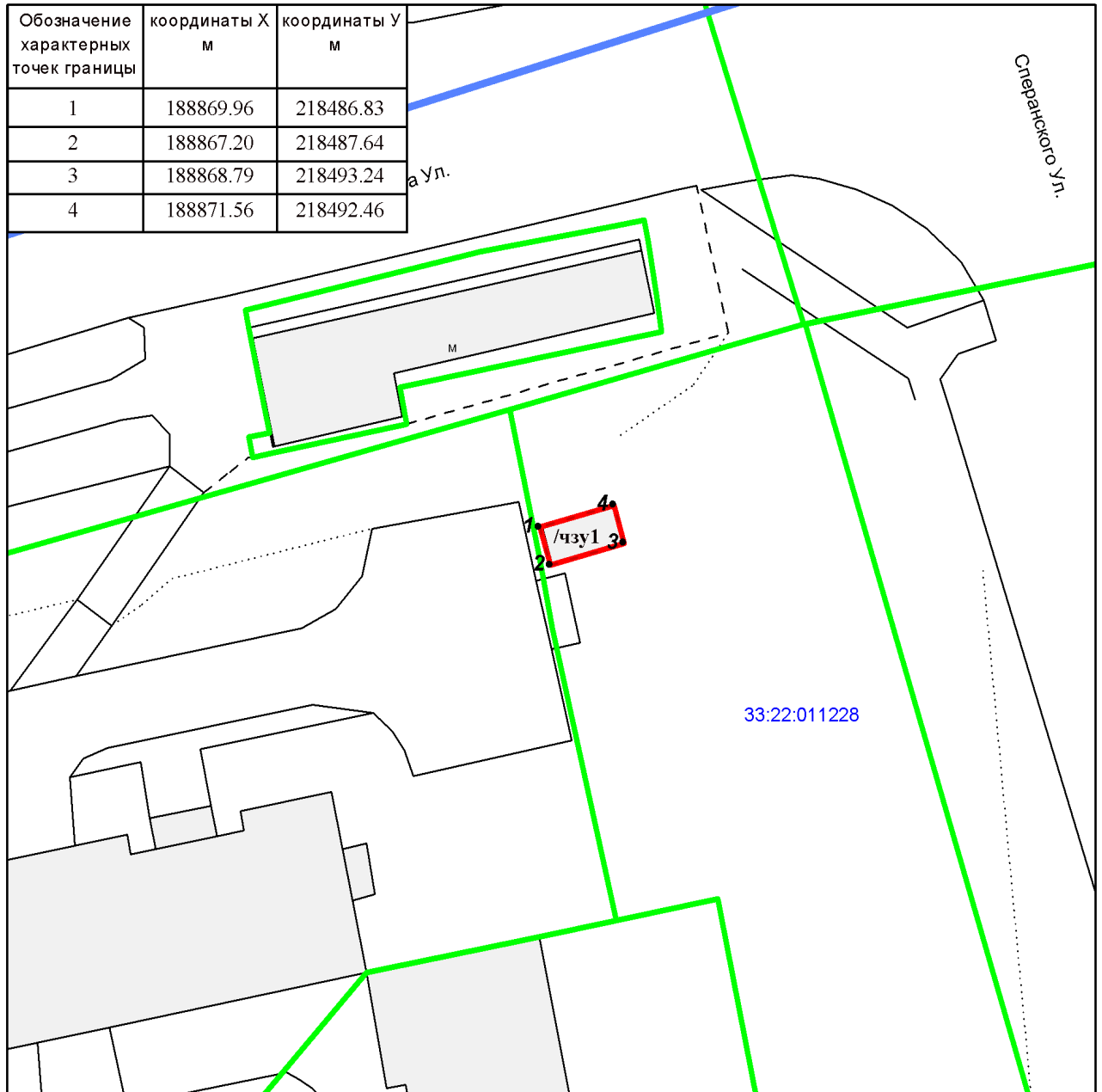
Исп. Лященко В.Н.

СХЕМА № 5
РАСПОЛОЖЕНИЯ ЧАСТИ ЗЕМЕЛЬНОГО УЧАСТКА НА КАДАСТРОВОМ
ПЛАНЕ ТЕРРИТОРИИ

Условный номер земельного участка 33:22:011228/чзу1

Площадь части земельного участка 17 кв.м.

Местоположение: Владимирская обл., г.Владимир, ул.Нижняя Дуброва, в районе д.23



Условные обозначения:

- граница проектного земельного участка
- граница земельного участка
- граница кадастрового квартала

Масштаб 1:500

Система координат: МСК-33

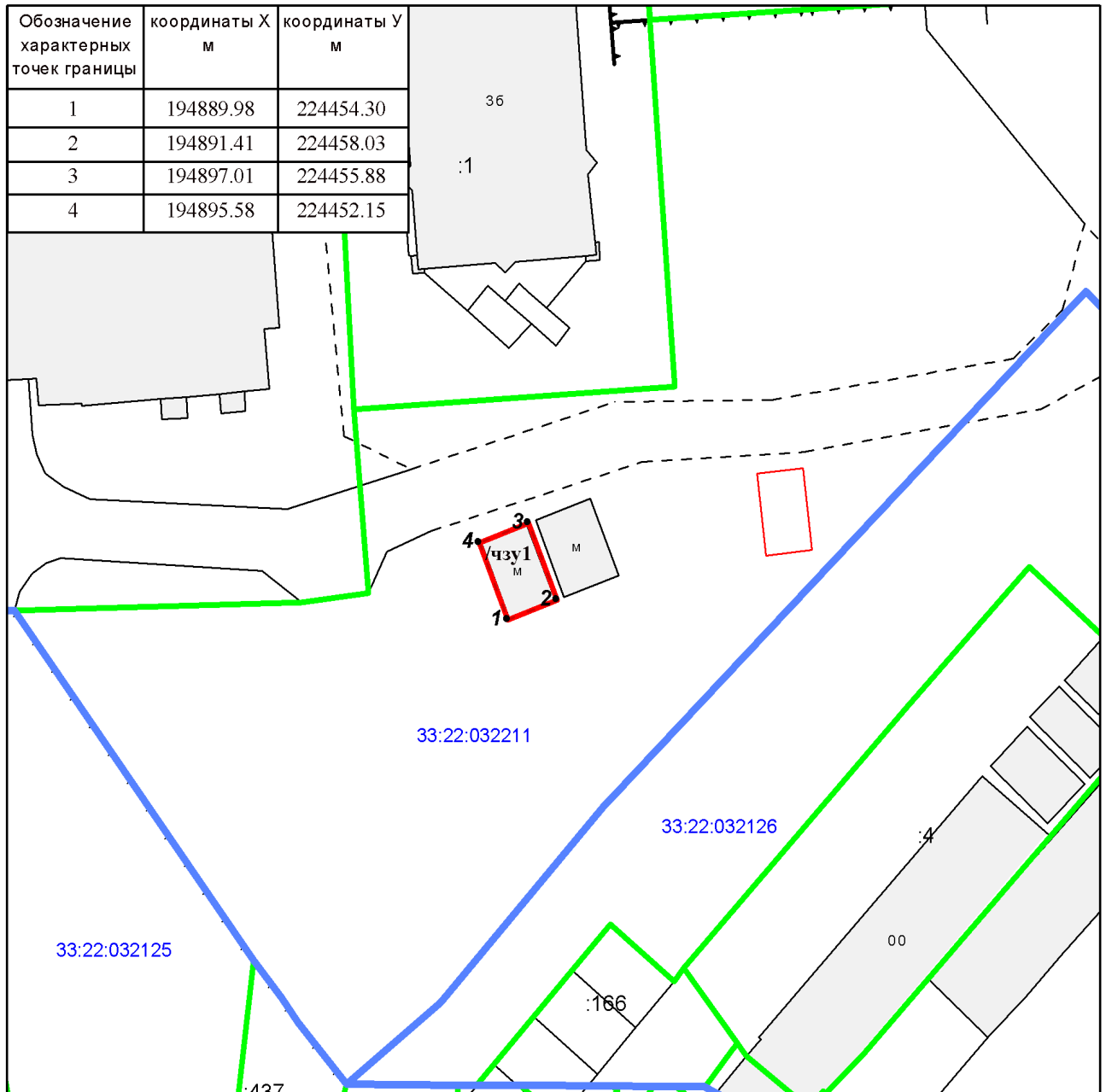
Исп. Лященко В.Н.

СХЕМА № 6
РАСПОЛОЖЕНИЯ ЧАСТИ ЗЕМЕЛЬНОГО УЧАСТКА НА КАДАСТРОВОМ
ПЛАНЕ ТЕРРИТОРИИ

Условный номер земельного участка 33:22:032211/чзу1

Площадь части земельного участка 24 кв.м.

Местоположение: Владимирская обл., г.Владимир, ул.Соколова-Соколенка, в районе д.3Б



Условные обозначения:

- граница проектного земельного участка
- граница земельного участка
- граница кадастрового квартала

Система координат: МСК-33

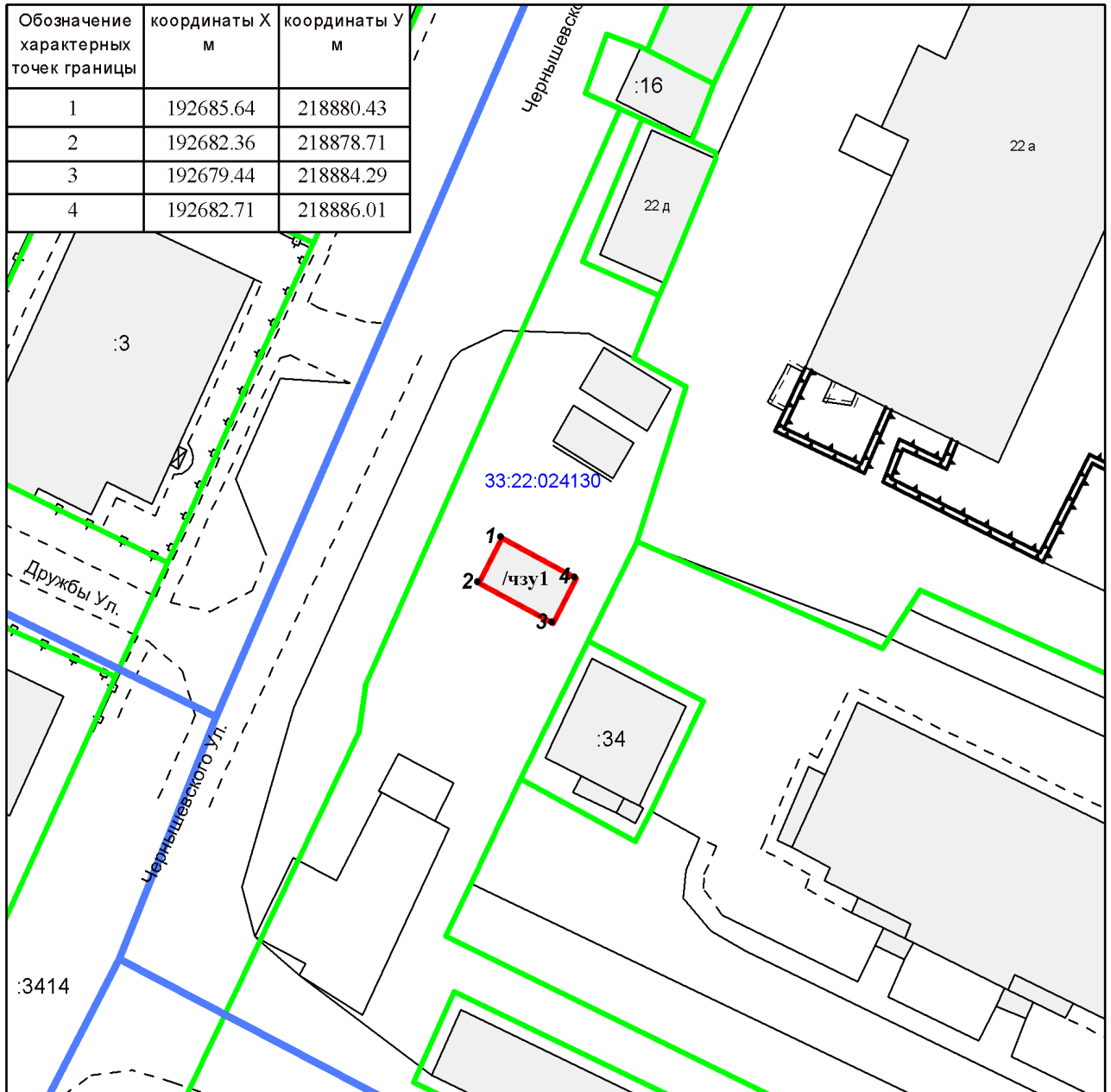
Исп. Лященко В.Н.

СХЕМА № 7
РАСПОЛОЖЕНИЯ ЧАСТИ ЗЕМЕЛЬНОГО УЧАСТКА НА КАДАСТРОВОМ
ПЛАНЕ ТЕРРИТОРИИ

Условный номер земельного участка 33:22:024130/чзу1

Площадь части земельного участка 23 кв.м.

Местоположение: Владимирская обл., г.Владимир, ул.Чернышевского, в районе д.22



Условные обозначения:

- граница проектного земельного участка
- граница земельного участка
- граница кадастрового квартала

Масштаб 1:500

Система координат: МСК-33

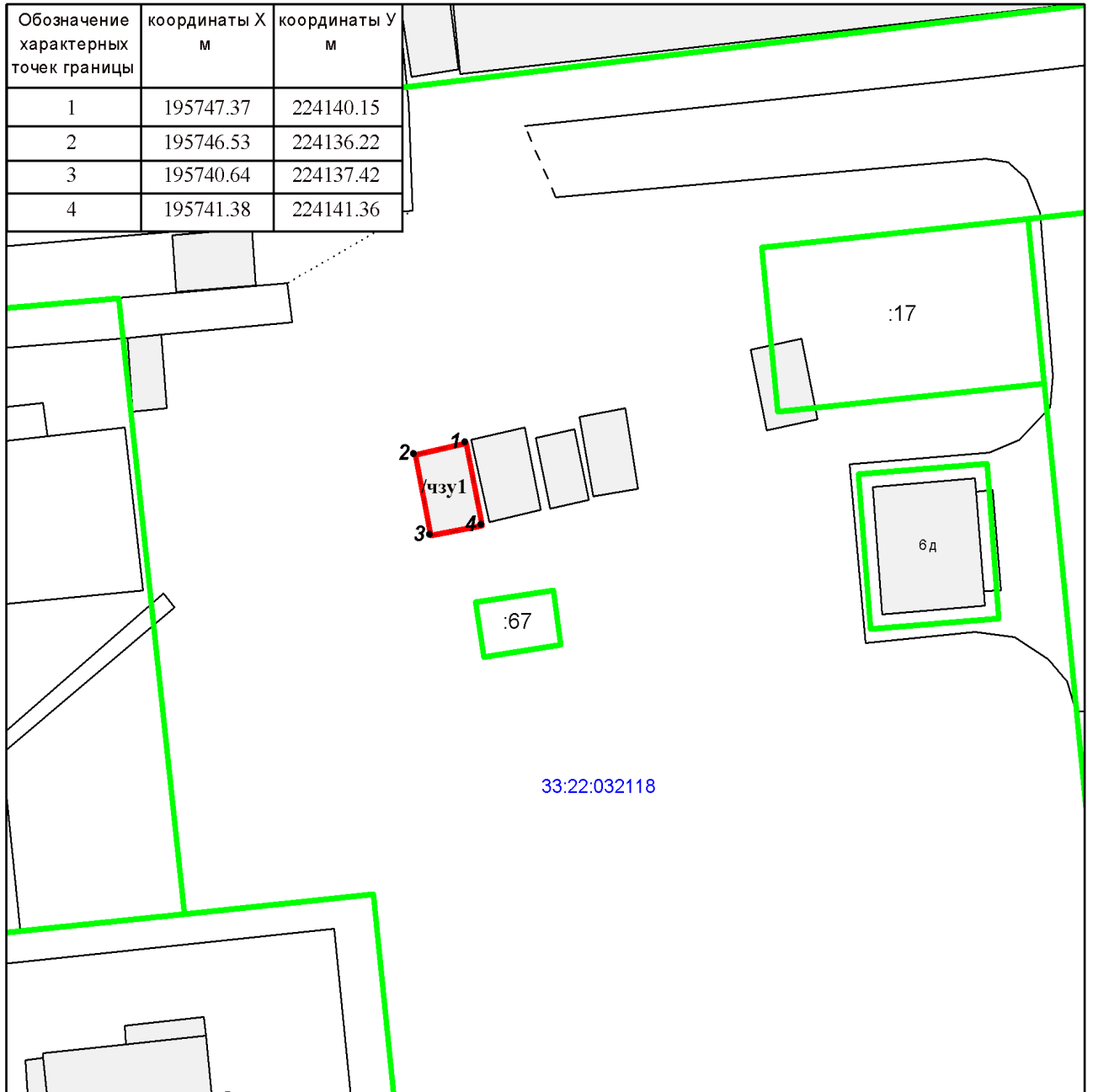
Исп. Лященко В.Н.

СХЕМА № 8
РАСПОЛОЖЕНИЯ ЧАСТИ ЗЕМЕЛЬНОГО УЧАСТКА НА КАДАСТРОВЫМ
ПЛАНЕ ТЕРРИТОРИИ

Условный номер земельного участка 33:22:032118/чзу1

Площадь части земельного участка 24 кв.м.

Местоположение: Владимирская обл., г.Владимир, ул.Безыменского, в районе д.6А



Масштаб 1:500

Условные обозначения:

- граница проектного земельного участка
- граница земельного участка
- граница кадастрового квартала

Система координат: МСК-33

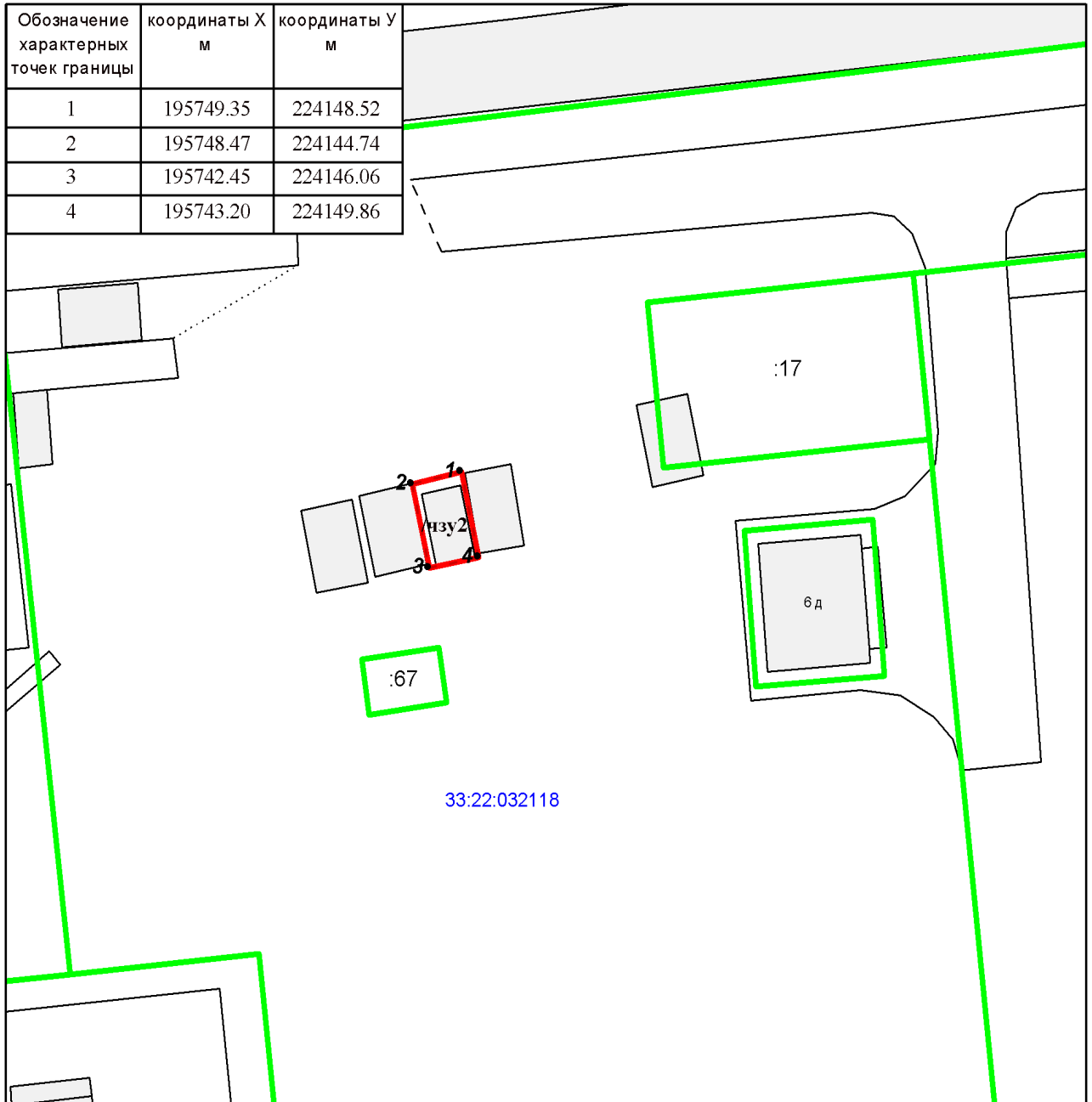
Исп. Лященко В.Н.

СХЕМА № 9
РАСПОЛОЖЕНИЯ ЧАСТИ ЗЕМЕЛЬНОГО УЧАСТКА НА КАДАСТРОВОМ
ПЛАНЕ ТЕРРИТОРИИ

Условный номер земельного участка 33:22:032118/чзу2

Площадь части земельного участка 24 кв.м.

Местоположение: Владимирская обл., г.Владимир, ул.Безыменского, в районе д.6



Масштаб 1:501

Условные обозначения:

- граница проектного земельного участка
- граница земельного участка
- граница кадастрового квартала

Система координат: МСК-33

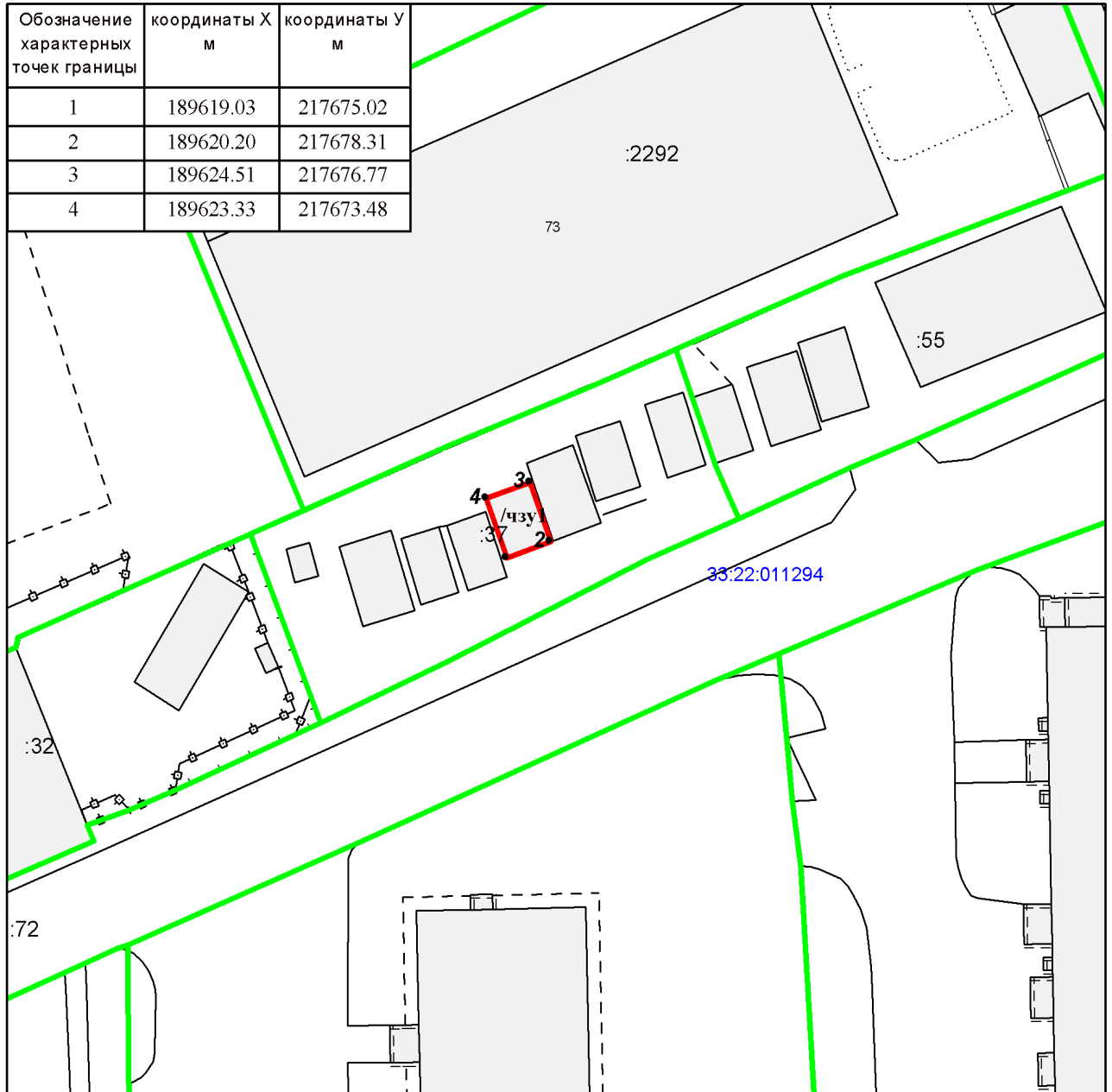
Исп. Лященко В.Н.

СХЕМА № 10
РАСПОЛОЖЕНИЯ ЧАСТИ ЗЕМЕЛЬНОГО УЧАСТКА НА КАДАСТРОВОМ
ПЛАНЕ ТЕРРИТОРИИ

Условный номер земельного участка 33:22:011294:37/чзу1

Площадь части земельного участка 16 кв.м.

Местоположение: Владимирская обл., г.Владимир, ул.Верхняя Дуброва, в районе д.4



Масштаб 1:500

Условные обозначения:

- граница проектного земельного участка
- граница земельного участка
- граница кадастрового квартала

Система координат: МСК-33

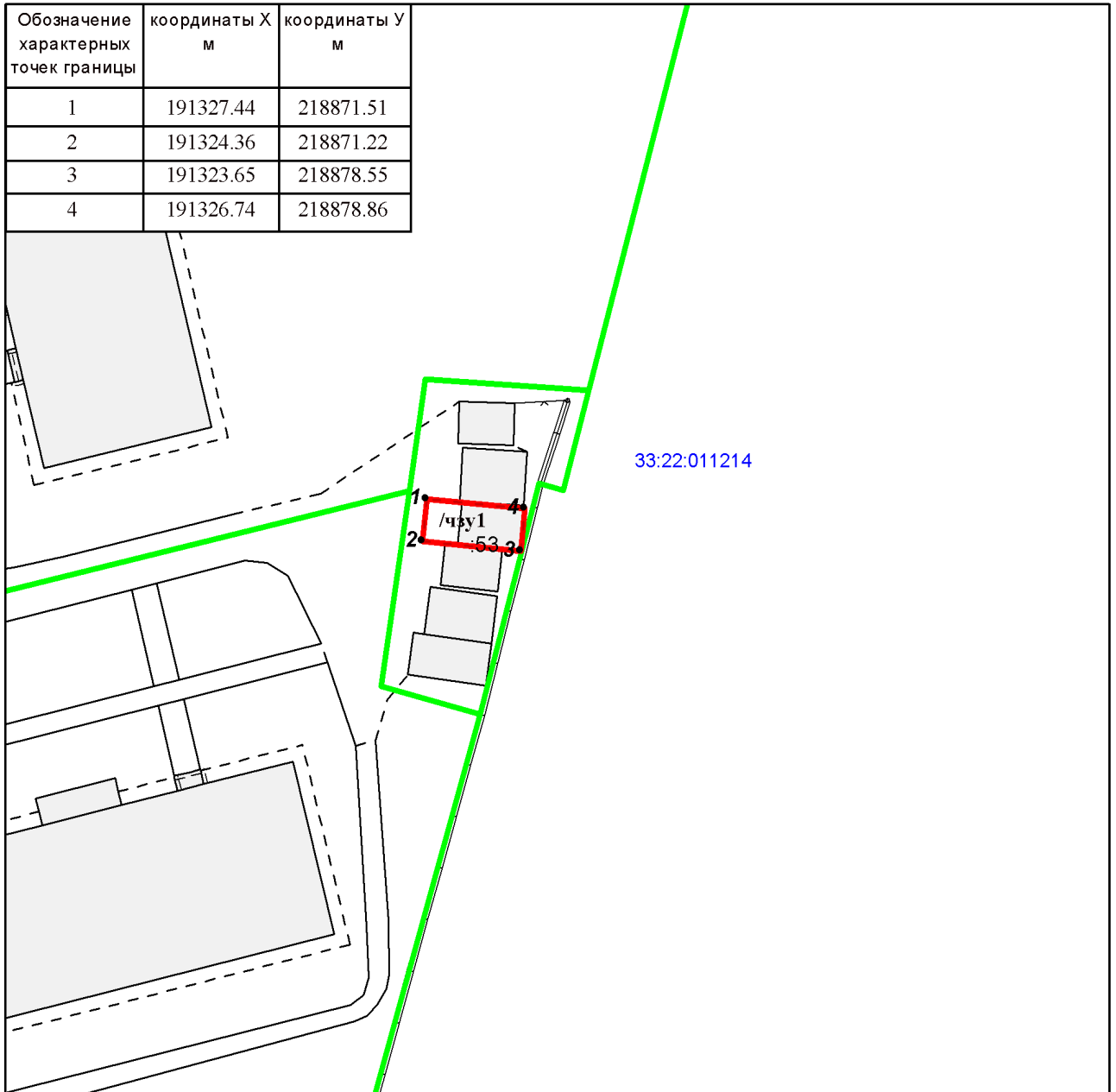
Исп. Лященко В.Н.

СХЕМА № 11
РАСПОЛОЖЕНИЯ ЧАСТИ ЗЕМЕЛЬНОГО УЧАСТКА НА КАДАСТРОВОМ
ПЛАНЕ ТЕРРИТОРИИ

Условный номер земельного участка 33:22:011214:53/чзу1

Площадь части земельного участка 23 кв.м.

Местоположение: Владимирская обл., г.Владимир, ул.Чайковского, в районе д.44Б



Масштаб 1:500

Условные обозначения:

- граница проектного земельного участка
- граница земельного участка
- граница кадастрового квартала

Система координат: МСК-33

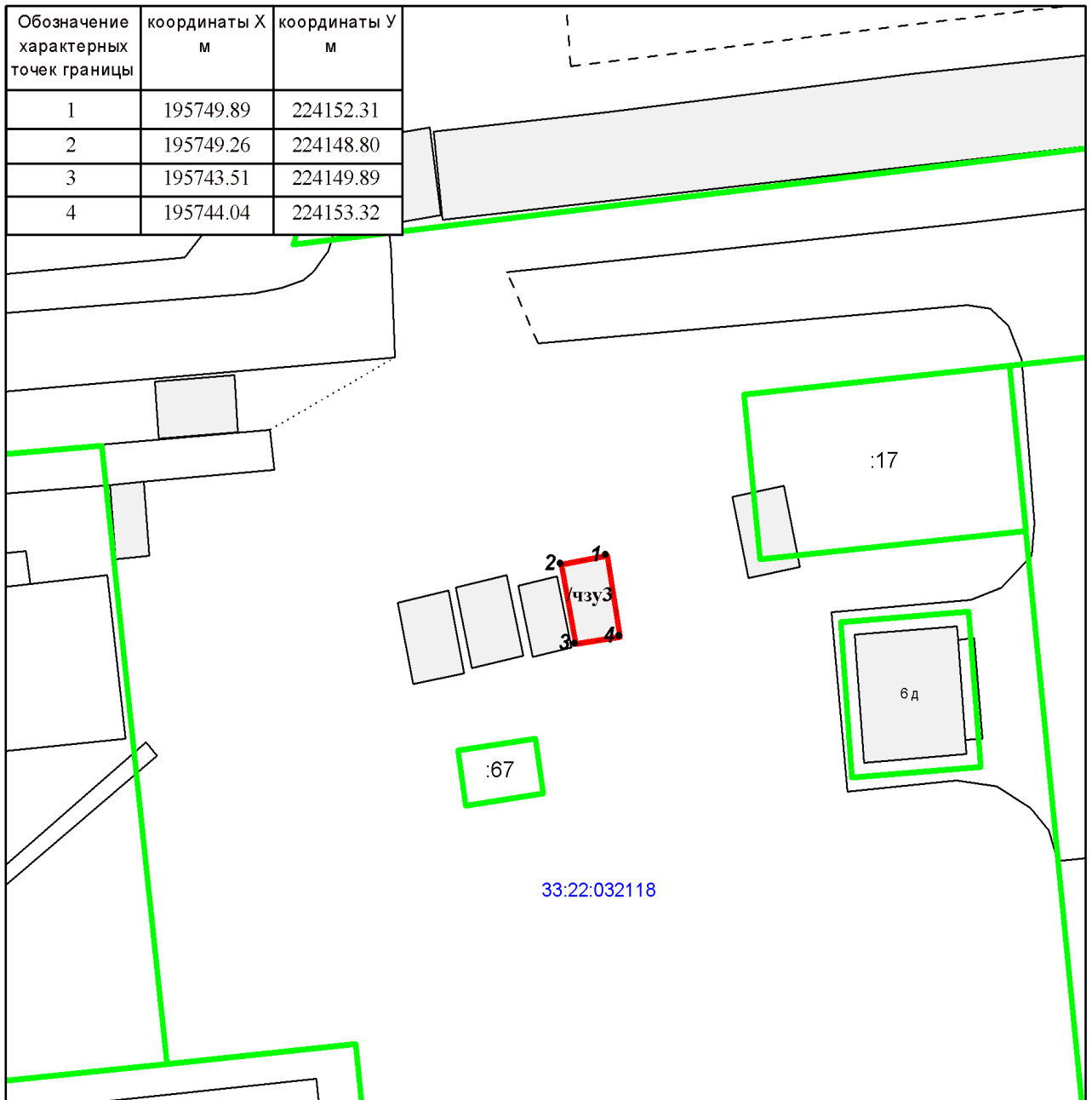
Исп. Лященко В.Н.

СХЕМА № 12
РАСПОЛОЖЕНИЯ ЧАСТИ ЗЕМЕЛЬНОГО УЧАСТКА НА КАДАСТРОВОМ
ПЛАНЕ ТЕРРИТОРИИ

Условный номер земельного участка 33:22:032118/чзу3

Площадь части земельного участка 21 кв.м.

Местоположение: Владимирская обл., г.Владимир, ул.Безыменского, в районе д.6А



Масштаб 1:501

Условные обозначения:

- граница проектного земельного участка
- граница земельного участка
- граница кадастрового квартала

Система координат: МСК-33

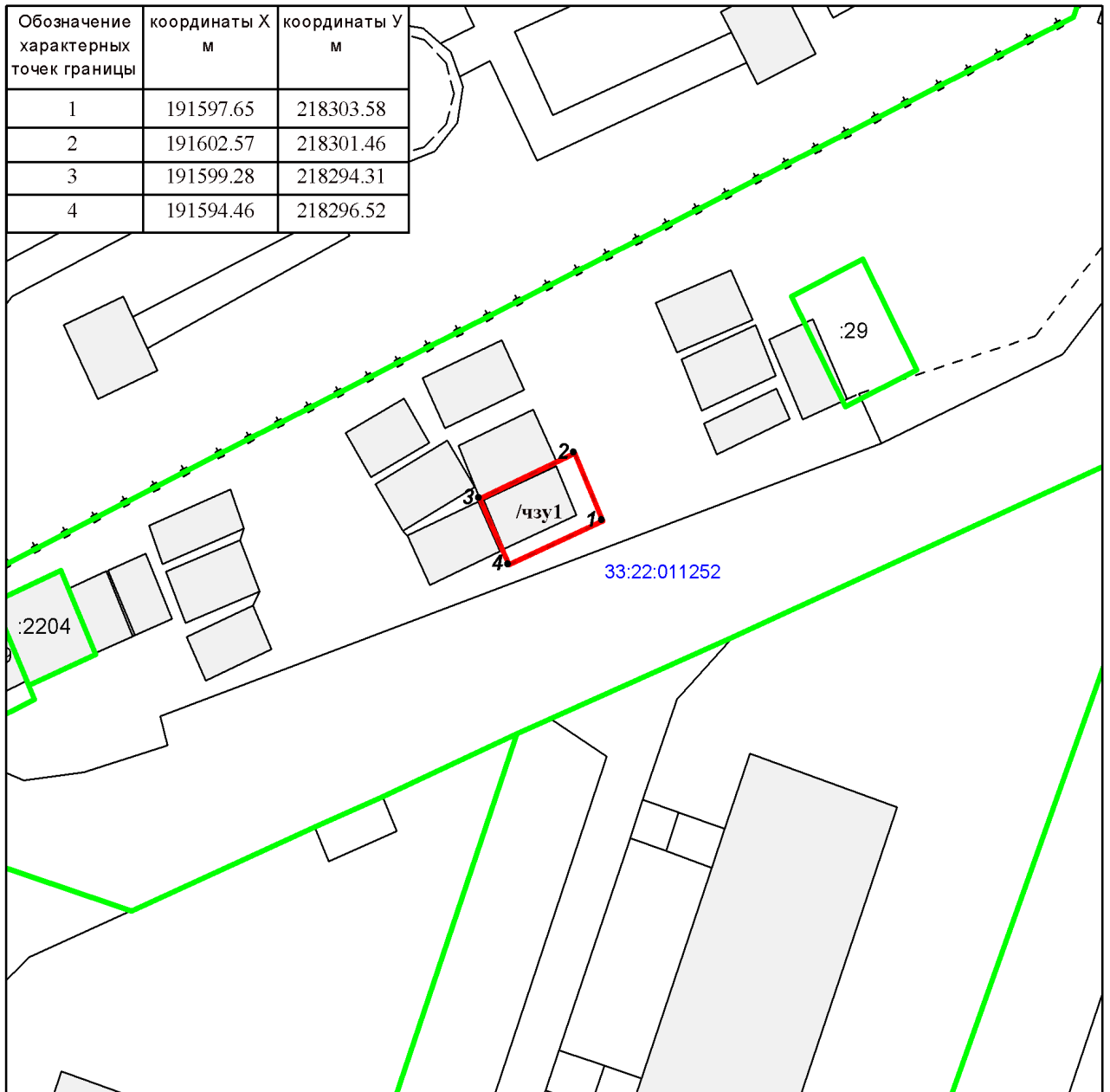
Исп. Лященко В.Н.

СХЕМА № 13
РАСПОЛОЖЕНИЯ ЧАСТИ ЗЕМЕЛЬНОГО УЧАСТКА НА КАДАСТРОВОМ
ПЛАНЕ ТЕРРИТОРИИ

Условный номер земельного участка 33:22:011252/чзу1

Площадь части земельного участка 41 кв.м.

Местоположение: Владимирская обл., г.Владимир, ул.Балакирева, в районе д.53А



Условные обозначения:

- граница проектного земельного участка
- граница земельного участка
- граница кадастрового квартала

Масштаб 1:500

Система координат: МСК-33

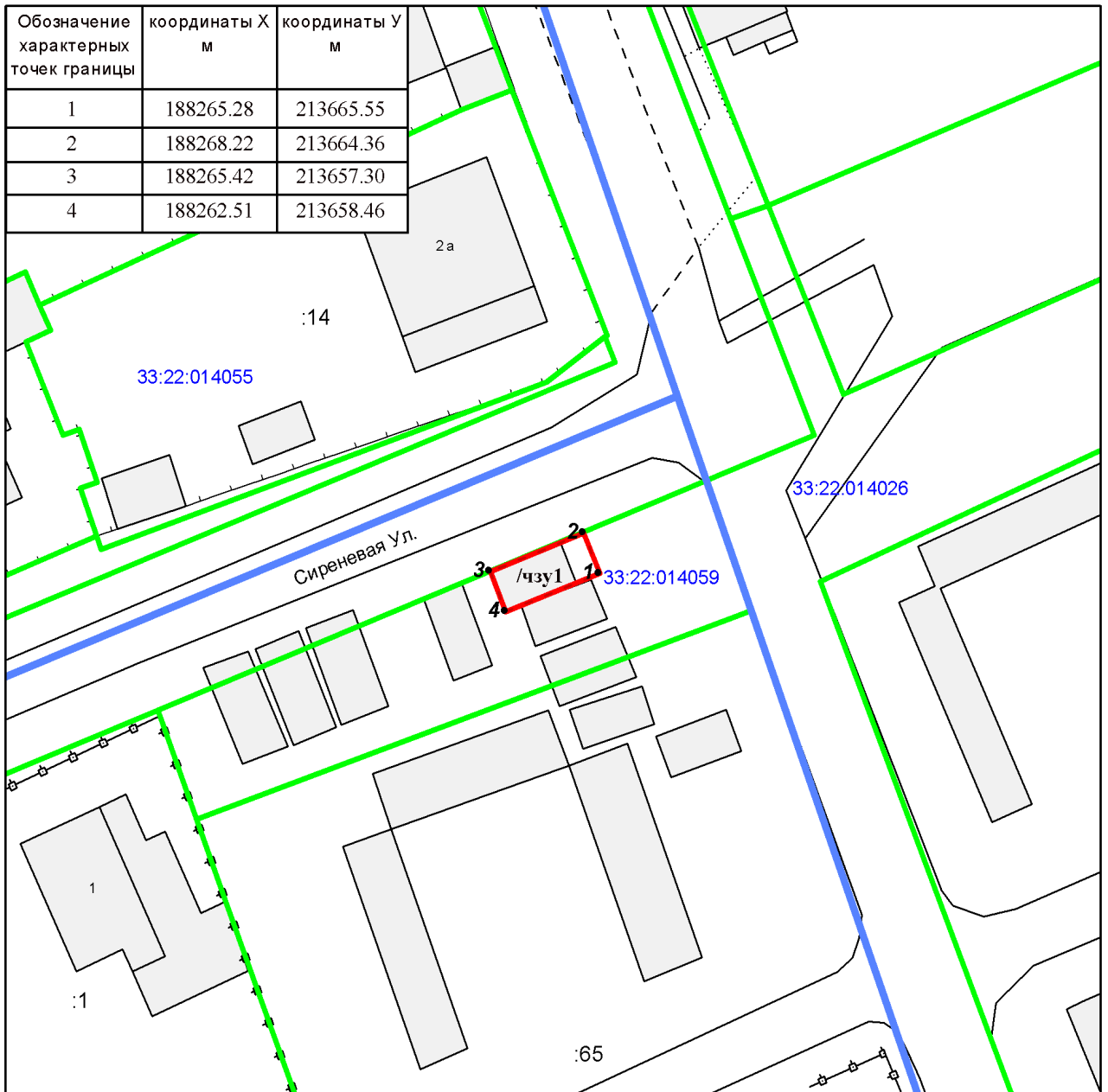
Исп. Лященко В.Н.

СХЕМА № 14
РАСПОЛОЖЕНИЯ ЧАСТИ ЗЕМЕЛЬНОГО УЧАСТКА НА КАДАСТРОВОМ
ПЛАНЕ ТЕРРИТОРИИ

Условный номер земельного участка 33:22:014059/чзу1

Площадь части земельного участка 24 кв.м.

Местоположение: Владимирская обл., г.Владимир, мкр.Юрьевец, ул.Сиреневая, в районе д.1



Условные обозначения:

- граница проектного земельного участка
- граница земельного участка
- граница кадастрового квартала

Масштаб 1:500

Система координат: МСК-33

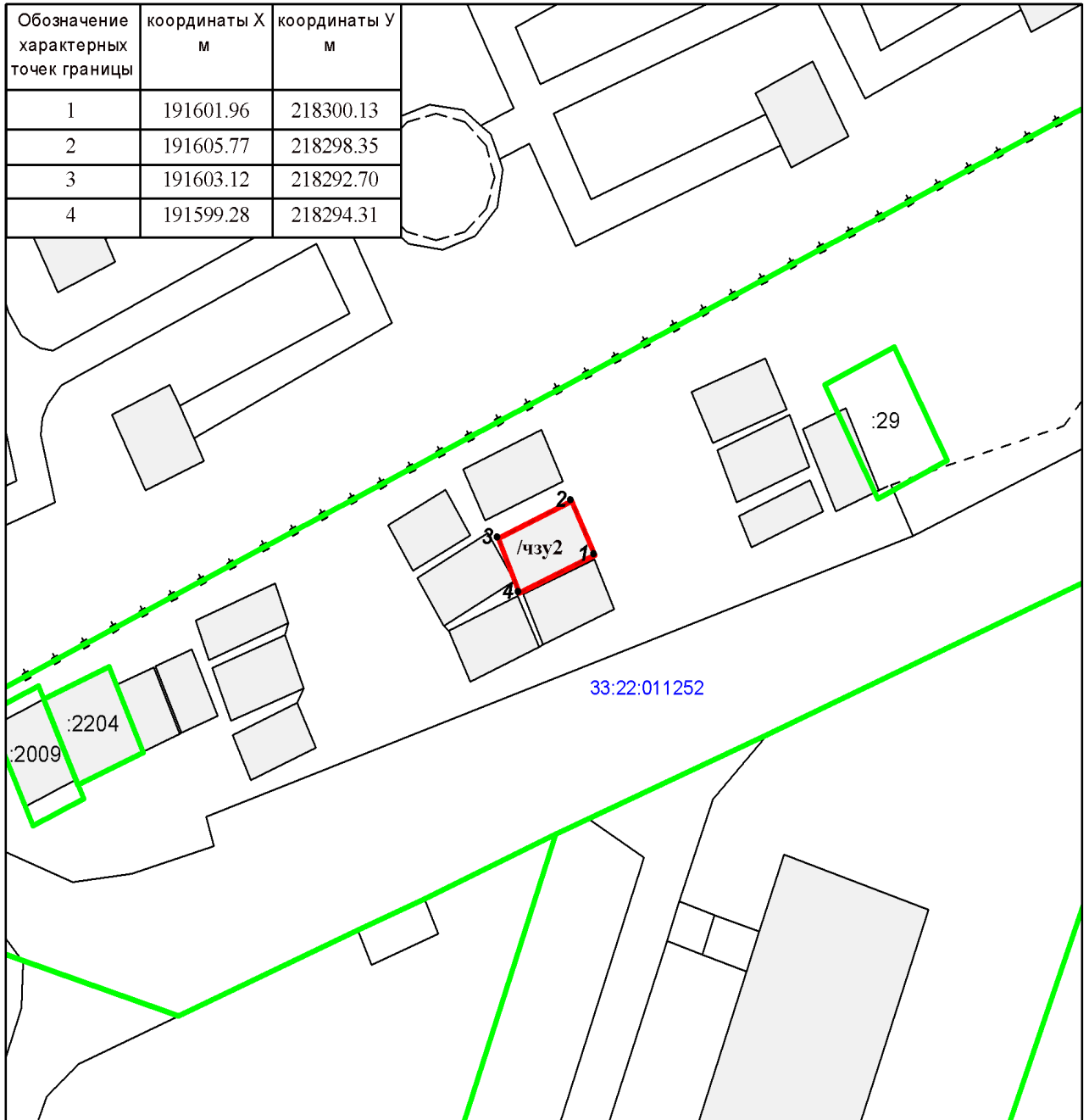
Исп. Лященко В.Н.

СХЕМА № 15
РАСПОЛОЖЕНИЯ ЧАСТИ ЗЕМЕЛЬНОГО УЧАСТКА НА КАДАСТРОВОМ
ПЛАНЕ ТЕРРИТОРИИ

Условный номер земельного участка 33:22:011252/чзу2

Площадь части земельного участка 26 кв.м.

Местоположение: Владимирская обл., г.Владимир, ул.Балакирева, в районе д.43В



Масштаб 1:501

Условные обозначения:

- граница проектного земельного участка
- граница земельного участка
- граница кадастрового квартала

Система координат: МСК-33

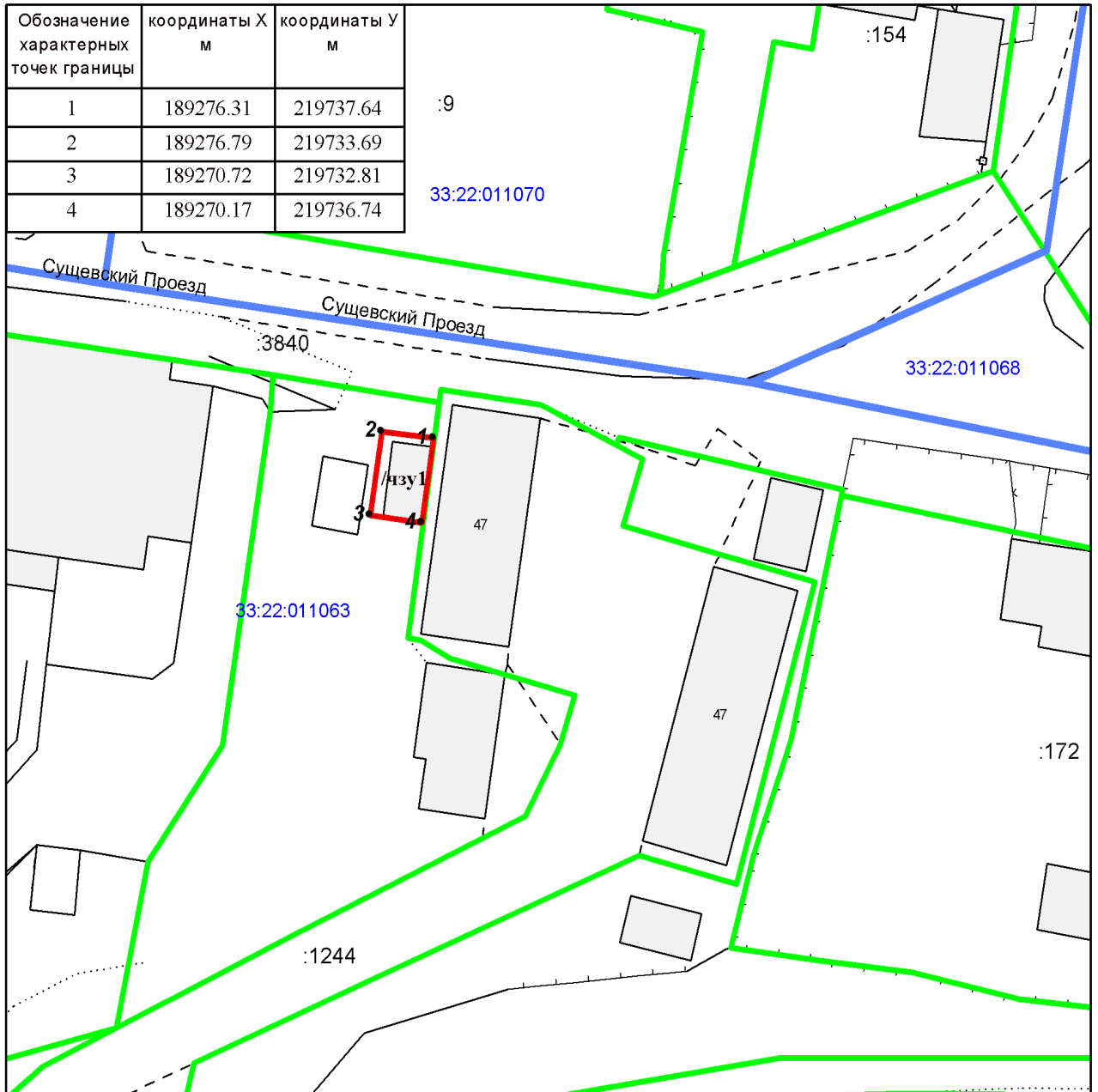
Исп. Лященко В.Н.

СХЕМА № 16
РАСПОЛОЖЕНИЯ ЧАСТИ ЗЕМЕЛЬНОГО УЧАСТКА НА КАДАСТРОВОМ
ПЛАНЕ ТЕРРИТОРИИ

Условный номер земельного участка 33:22:011063/чзу1

Площадь части земельного участка 24 кв.м.

Местоположение: Владимирская обл., г.Владимир, ул.Диктора Левитана, в районе д.49



Масштаб 1:500

Условные обозначения:

- граница проектного земельного участка
- граница земельного участка
- граница кадастрового квартала

Система координат: МСК-33

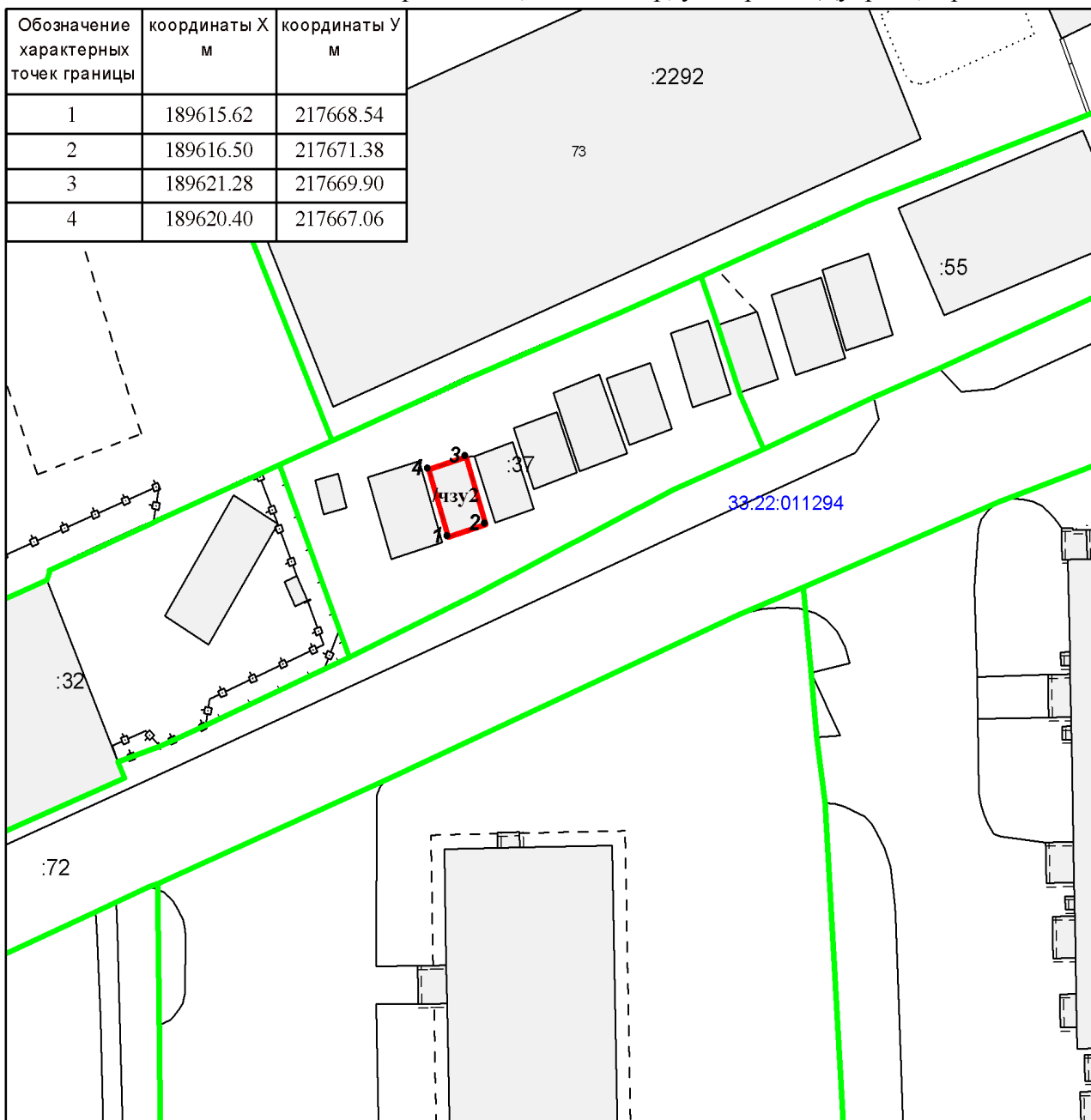
Исп. Лященко В.Н.

СХЕМА № 17
РАСПОЛОЖЕНИЯ ЧАСТИ ЗЕМЕЛЬНОГО УЧАСТКА НА КАДАСТРОВИМ
ПЛАНЕ ТЕРРИТОРИИ

Условный номер земельного участка 33:22:011294:37/чзу2

Площадь части земельного участка 15 кв.м.

Местоположение: Владимирская обл., г.Владимир, ул.Верхняя Дуброва, в районе д.4



Масштаб 1:501

Условные обозначения:

- граница проектного земельного участка
- граница земельного участка
- граница кадастрового квартала

Система координат: МСК-33

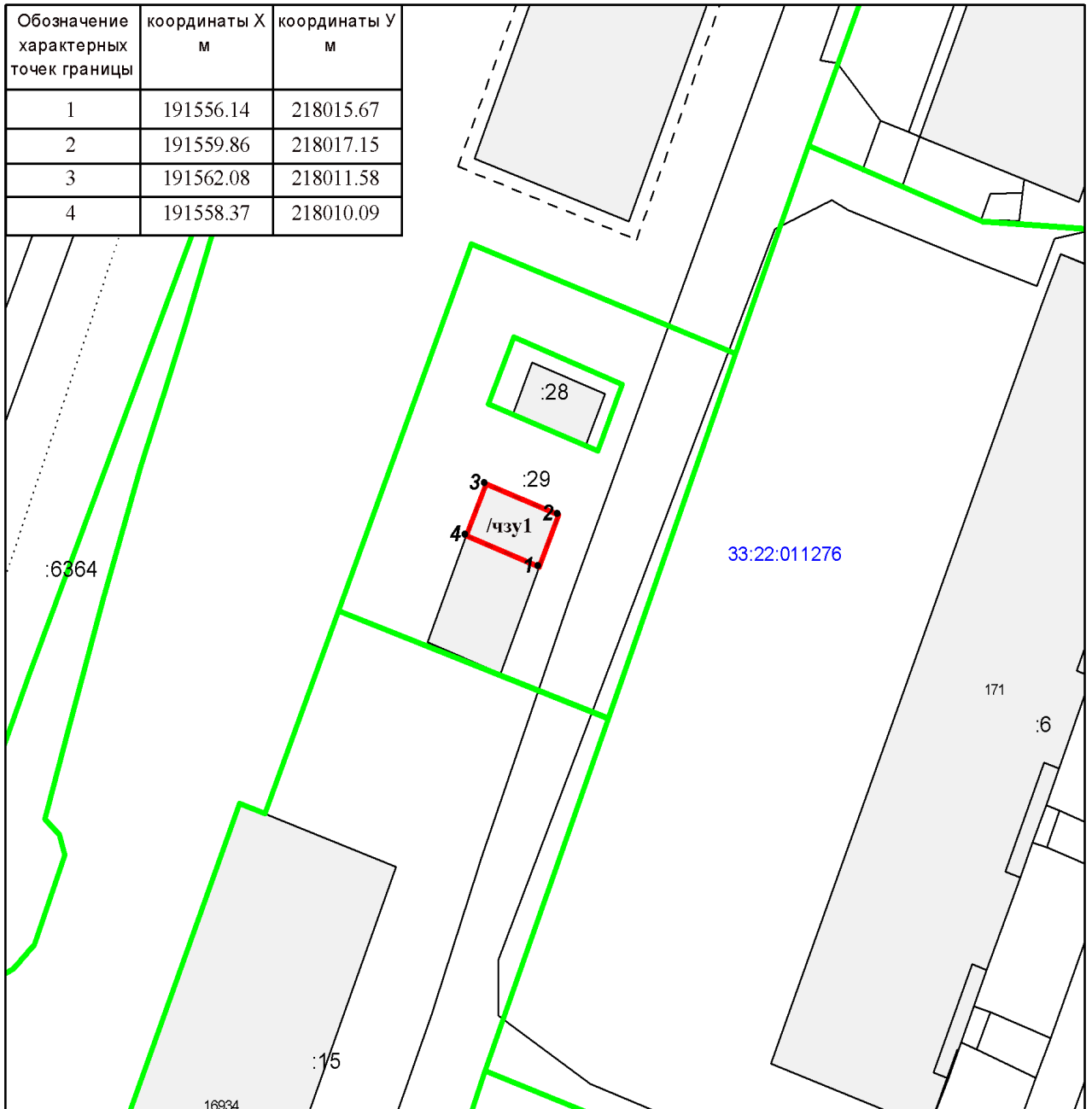
Исп. Лященко В.Н.

СХЕМА № 18
РАСПОЛОЖЕНИЯ ЧАСТИ ЗЕМЕЛЬНОГО УЧАСТКА НА КАДАСТРОВИМ
ПЛАНЕ ТЕРРИТОРИИ

Условный номер земельного участка 33:22:011276/чзу1

Площадь части земельного участка 24 кв.м.

Местоположение: Владимирская обл., г.Владимир, ул.Лакина, в районе д.167



Масштаб 1:500

Условные обозначения:

- граница проектного земельного участка
- граница земельного участка
- граница кадастрового квартала

Система координат: МСК-33

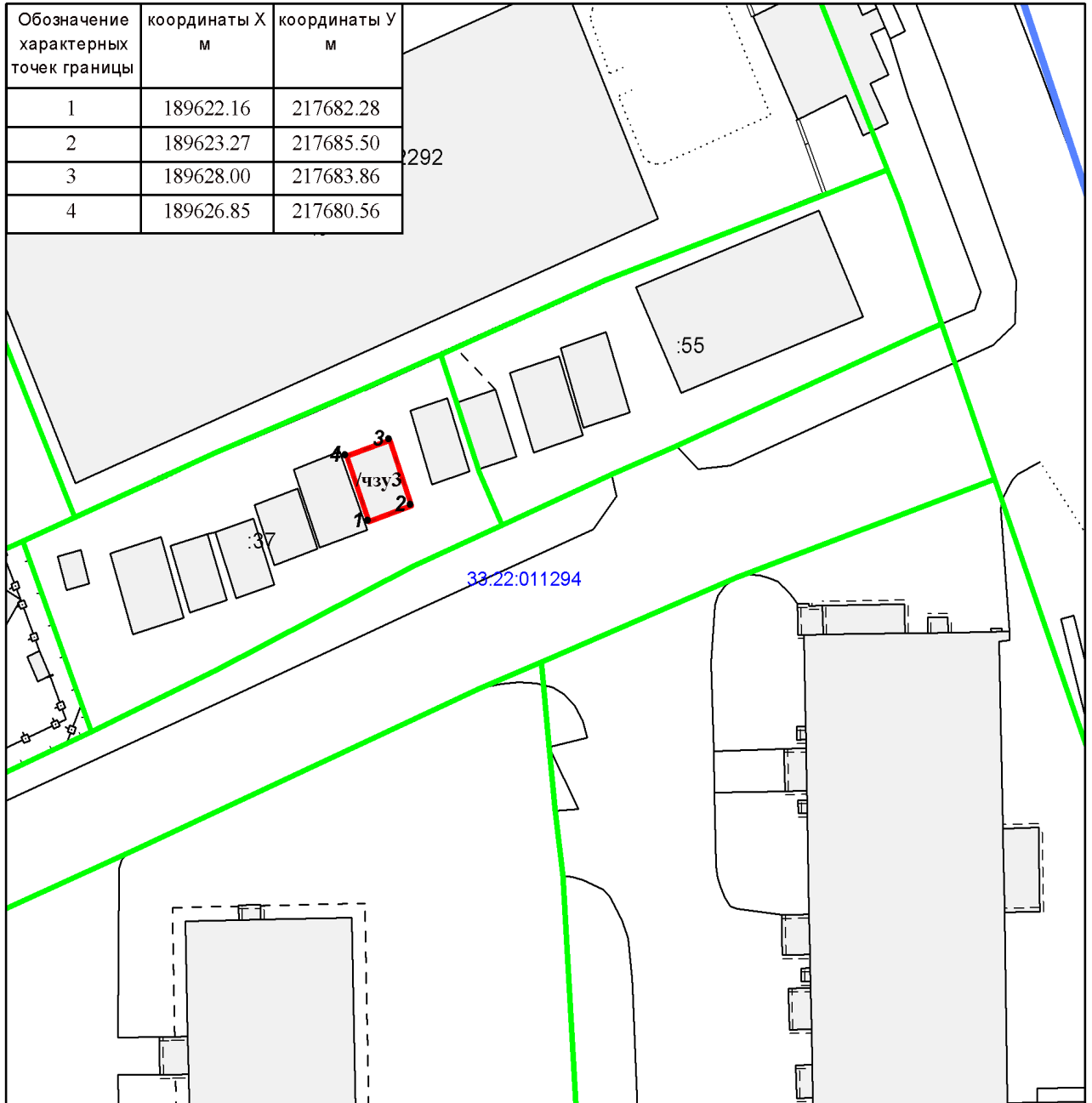
Исп. Лященко В.Н.

СХЕМА № 19
РАСПОЛОЖЕНИЯ ЧАСТИ ЗЕМЕЛЬНОГО УЧАСТКА НА КАДАСТРОВЫМ
ПЛАНЕ ТЕРРИТОРИИ

Условный номер земельного участка 33:22:011294:37/чзу3

Площадь части земельного участка 17 кв.м.

Местоположение: Владимирская обл., г.Владимир, ул.Верхняя Дуброва, в районе д.4



Масштаб 1:500

Условные обозначения:

- граница проектного земельного участка
- граница земельного участка
- граница кадастрового квартала

Система координат: МСК-33

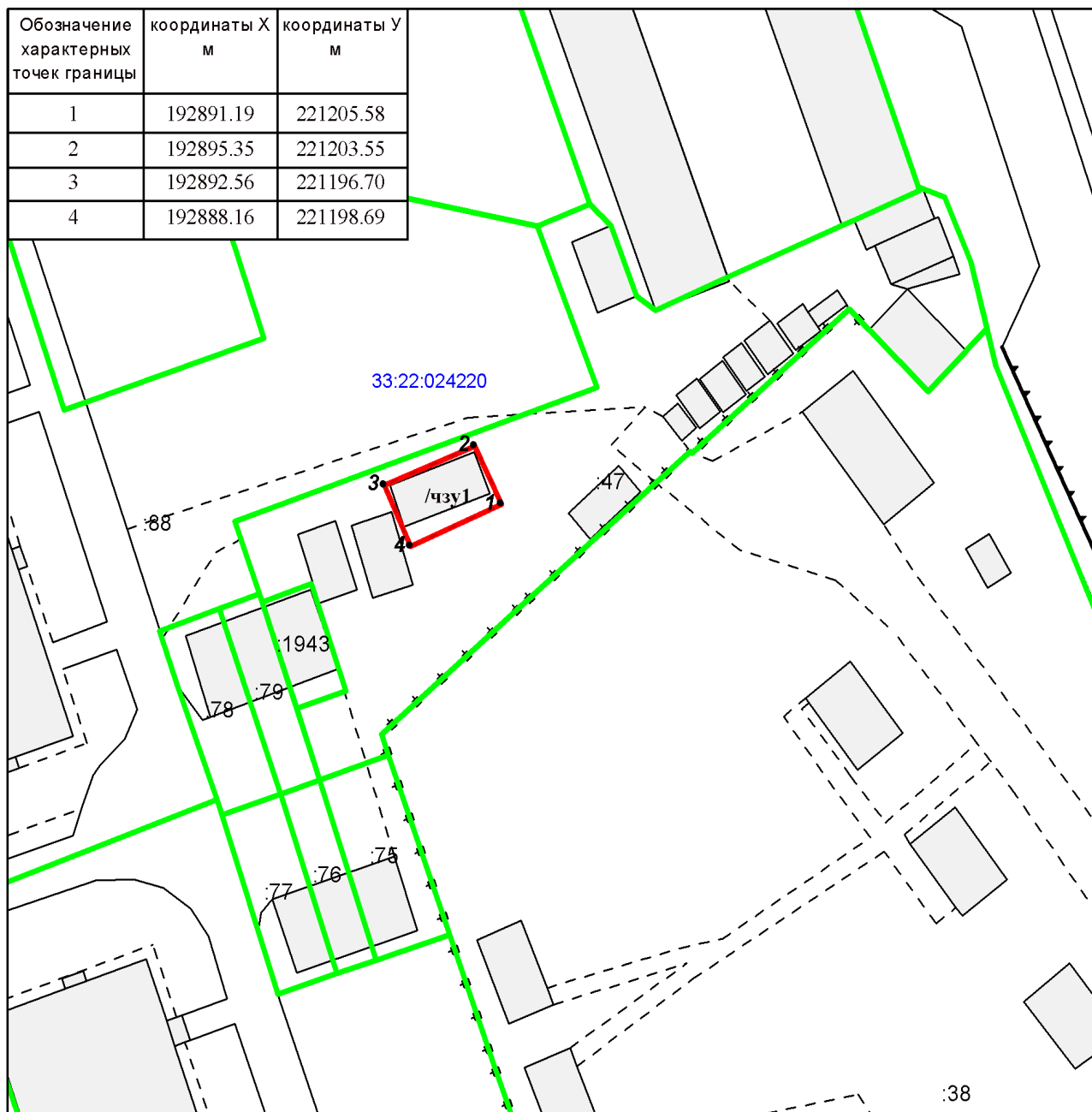
Исп. Лященко В.Н.

СХЕМА № 20
РАСПОЛОЖЕНИЯ ЧАСТИ ЗЕМЕЛЬНОГО УЧАСТКА НА КАДАСТРОВОМ
ПЛАНЕ ТЕРРИТОРИИ

Условный номер земельного участка 33:22:024220:47/чзу1

Площадь части земельного участка 35 кв.м.

Местоположение: Владимирская обл., г.Владимир, ул.Модорова, в районе д.8



Условные обозначения:

- граница проектного земельного участка
- граница земельного участка
- граница кадастрового квартала

Система координат: МСК-33

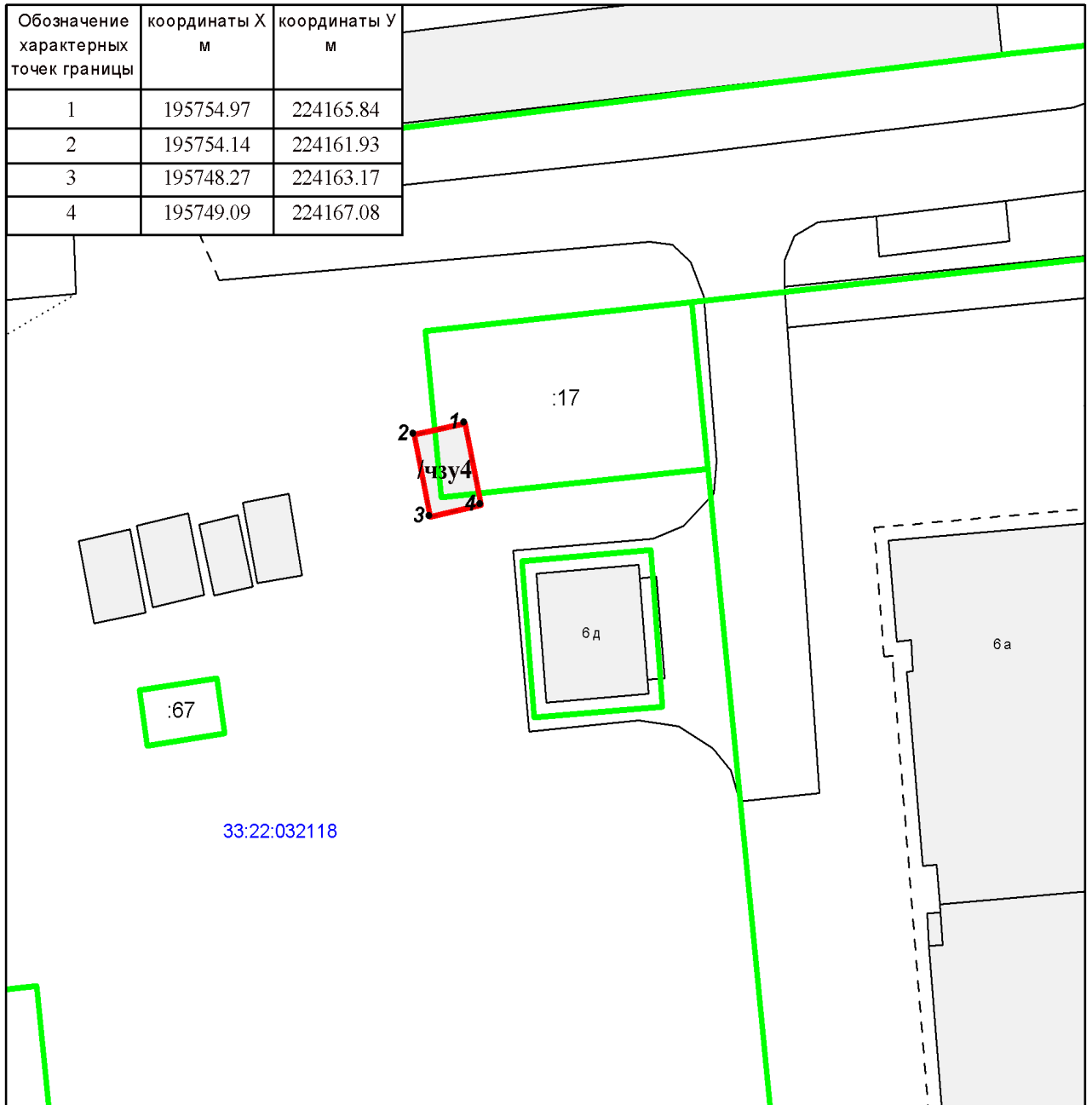
Исп. Лященко В.Н.

СХЕМА № 21
РАСПОЛОЖЕНИЯ ЧАСТИ ЗЕМЕЛЬНОГО УЧАСТКА НА КАДАСТРОВОМ
ПЛАНЕ ТЕРРИТОРИИ

Условный номер земельного участка 33:22:032118/чзу4

Площадь части земельного участка 24 кв.м.

Местоположение: Владимирская обл., г.Владимир, ул.Безыменского, в районе д.6А



Масштаб 1:500

Условные обозначения:

- граница проектного земельного участка
- граница земельного участка
- граница кадастрового квартала

Система координат: МСК-33

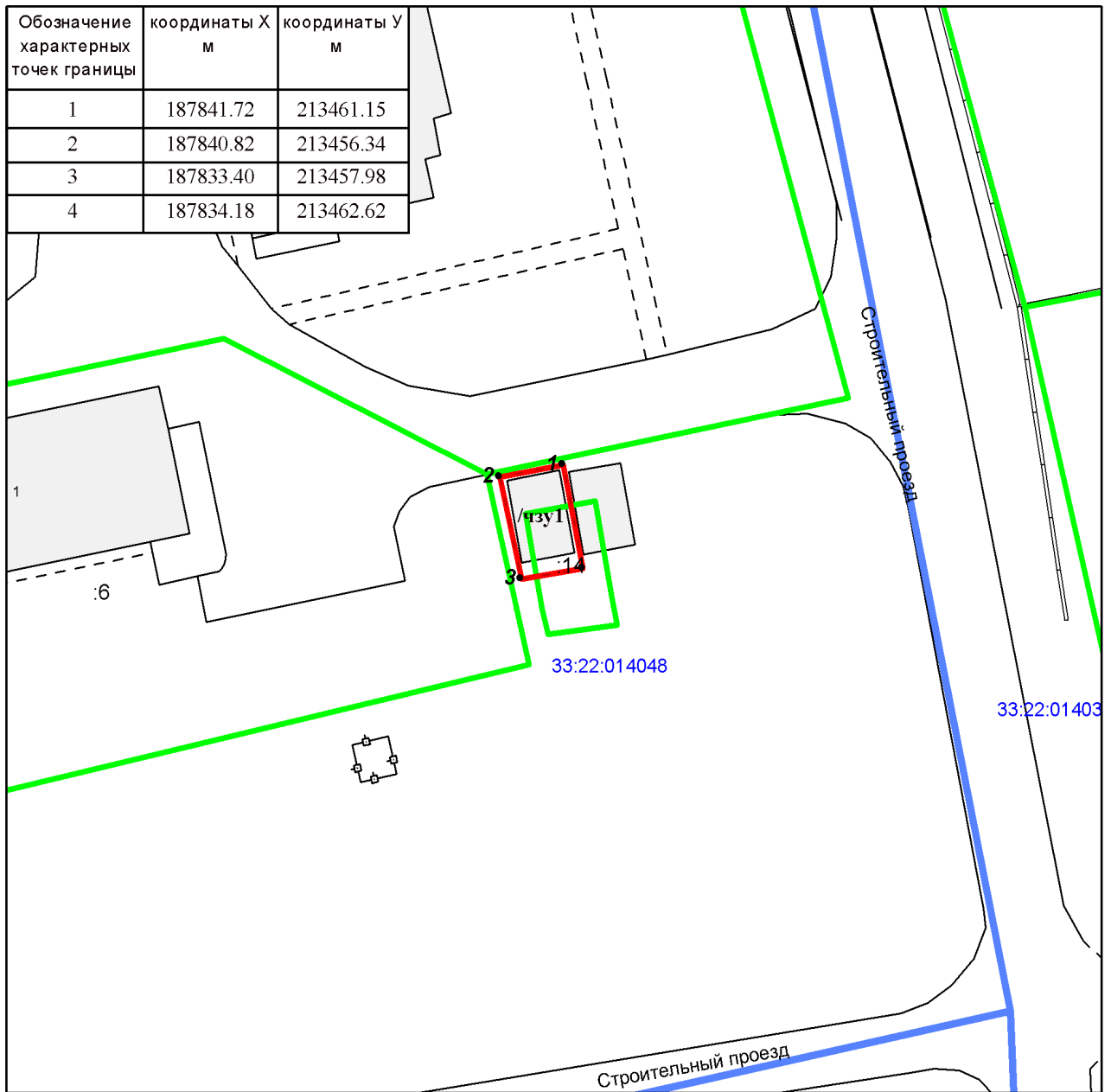
Исп. Лященко В.Н.

СХЕМА № 22
РАСПОЛОЖЕНИЯ ЧАСТИ ЗЕМЕЛЬНОГО УЧАСТКА НА КАДАСТРОВОМ
ПЛАНЕ ТЕРРИТОРИИ

Условный номер земельного участка 33:22:014048/чзу1

Площадь части земельного участка 37 кв.м.

Местоположение: Владимирская обл., г.Владимир, мкр.Юрьевец, Строительный проезд, в районе д.11



Условные обозначения:

- граница проектного земельного участка
- граница земельного участка
- граница кадастрового квартала

Масштаб 1:500

Система координат: МСК-33

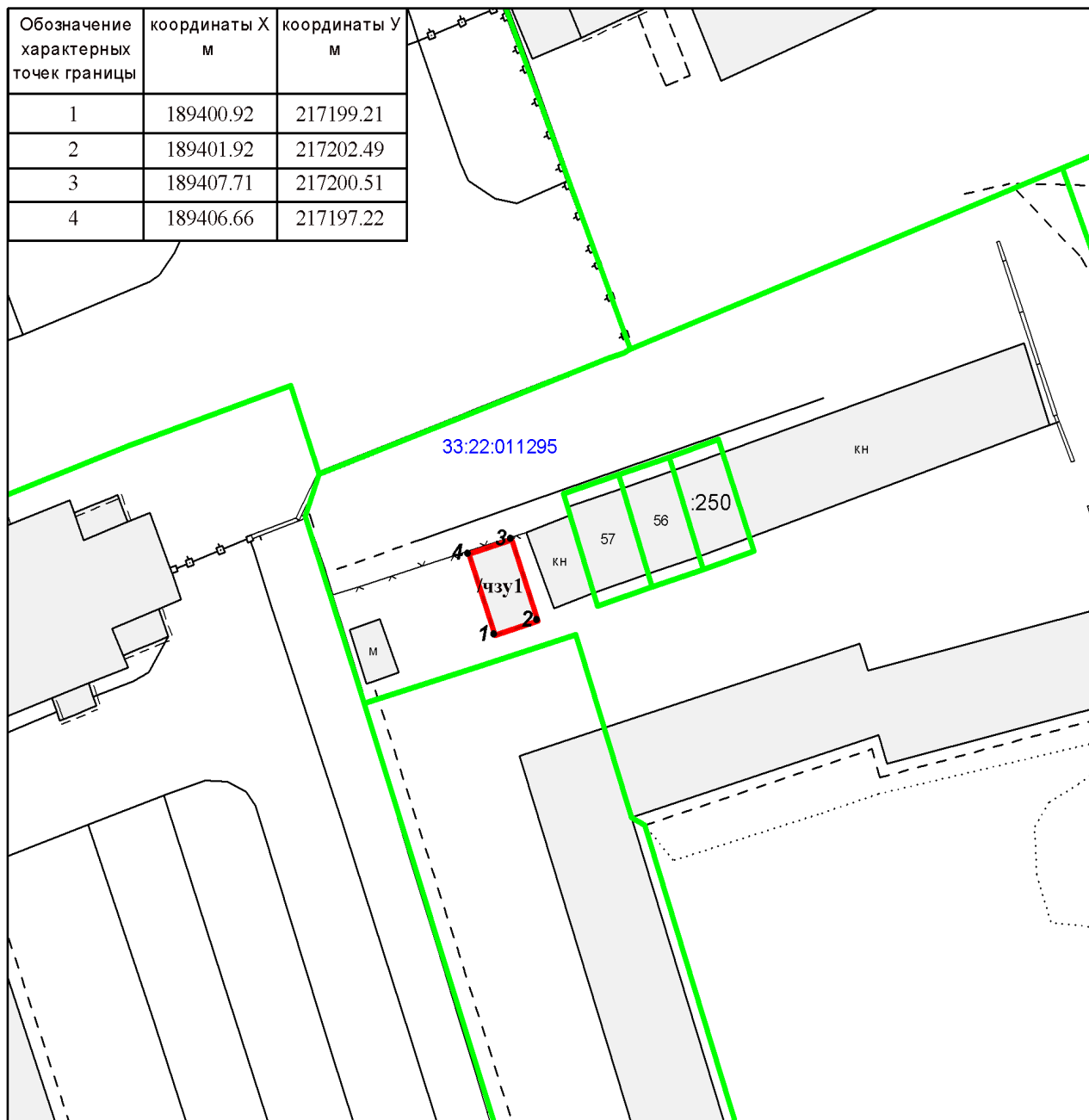
Исп. Лященко В.Н.

СХЕМА № 23
РАСПОЛОЖЕНИЯ ЧАСТИ ЗЕМЕЛЬНОГО УЧАСТКА НА КАДАСТРОВОМ
ПЛАНЕ ТЕРРИТОРИИ

Условный номер земельного участка 33:22:011295/чзу1

Площадь части земельного участка 21 кв.м.

Местоположение: Владимирская обл., г.Владимир, ул.Благодравова, в районе д.4



Масштаб 1:500

Условные обозначения:

- граница проектного земельного участка
- граница земельного участка
- граница кадастрового квартала

Система координат: МСК-33

Исп. Лященко В.Н.